

LEGENDA

IDENTIFICAZIONE LIMITI GIURIDICI

- LIMITE PIANO ATTUATIVO
- CONFINE DI PROPRIETA'

IDENTIFICAZIONE RETI TECNOLOGICHE

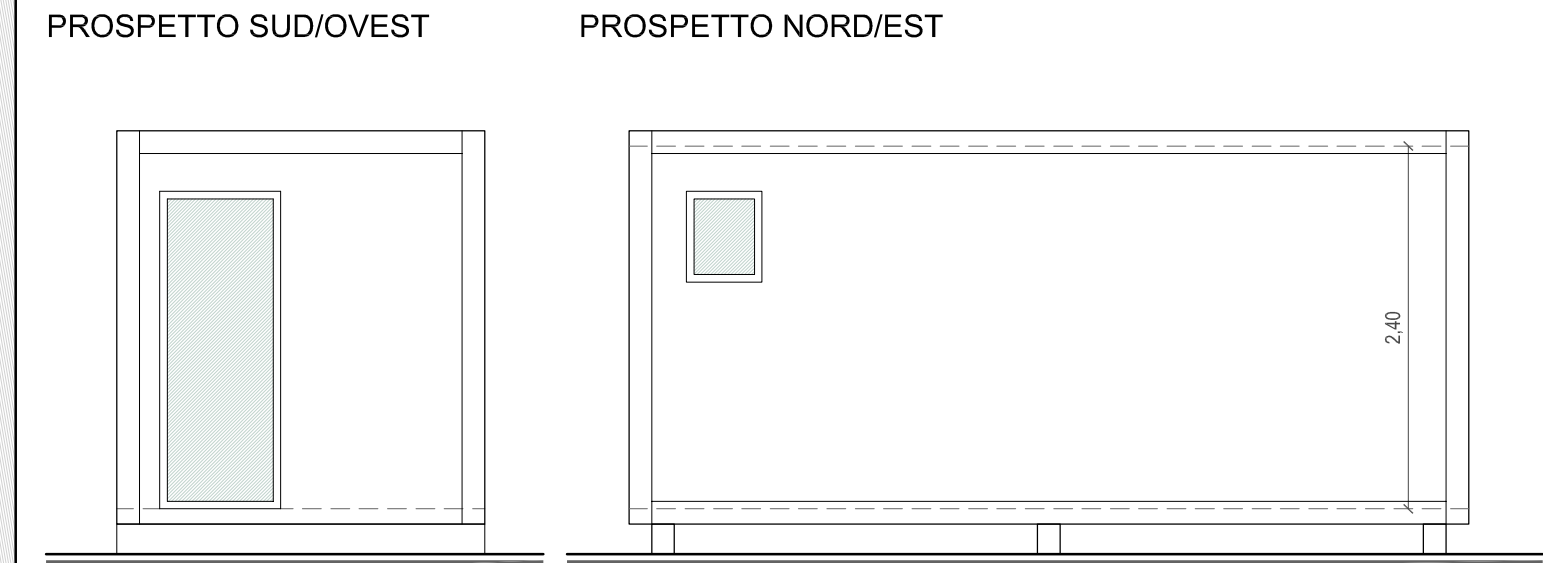
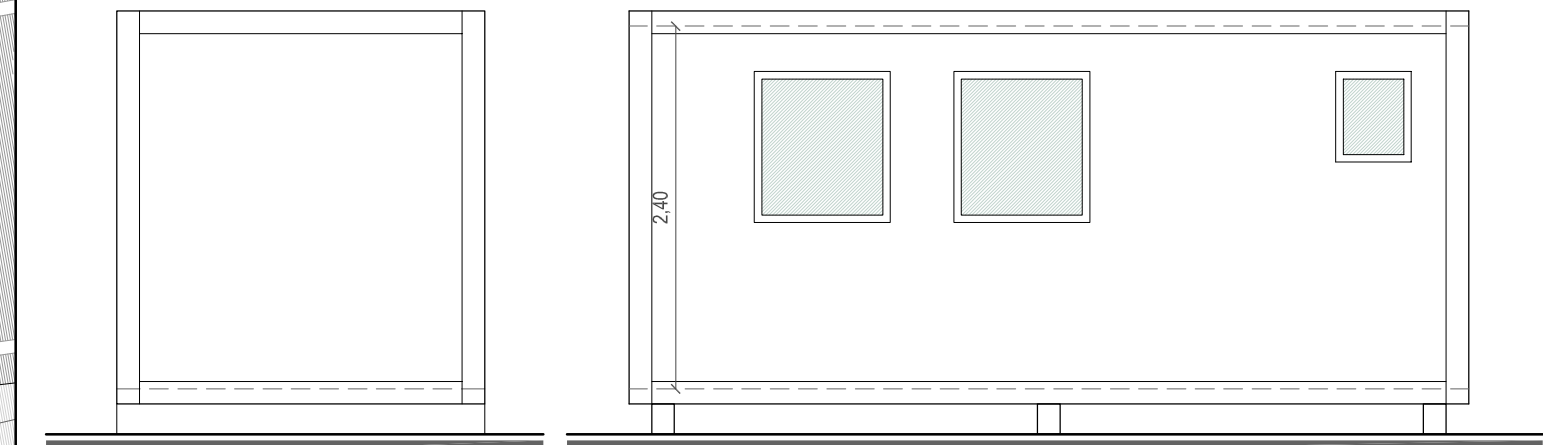
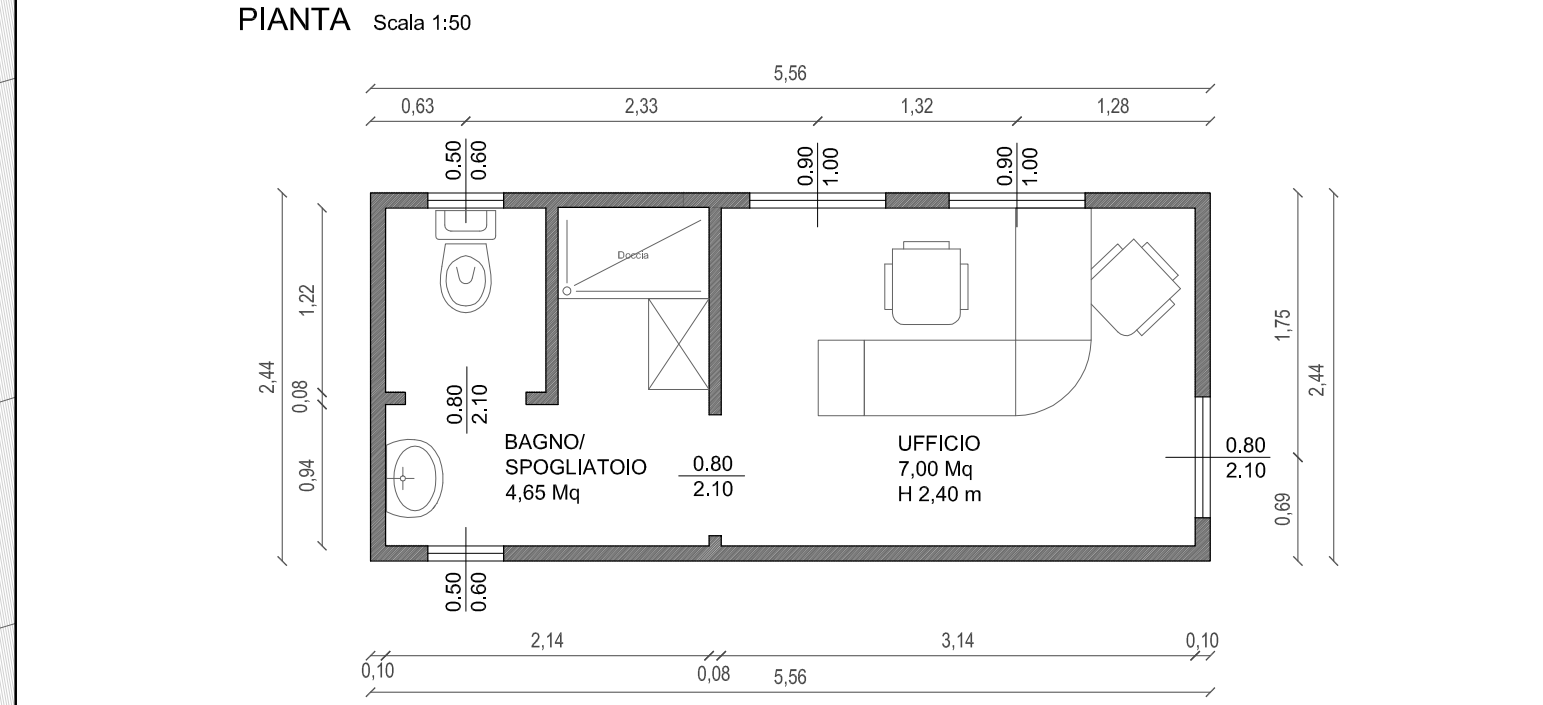
- RETE FOGNARIA - Acque nere
- RETE FOGNARIA - Acque bianche
- RETE IDRICA
- RETE ELETTRICA

- X POZZETTO IN CLS 50 x 50
- C CONTATORE
- S SIFONE FIRENZE



PLANIMETRIA GENERALE DI PROGETTO
Scala 1:200

STRUTTURA ADIBITA AD UFFICIO



N.B. La struttura adibita ad ufficio risulta prefabbricata e si configura quale box rimovibile. I locali risulteranno regolarmente allacciati alle pubbliche utenze.

Tavola: 5

arch. IU Saramondi Alberto
Ordine degli Architetti della Provincia di Brescia n. 3089
cod. fisc. SRM LRT B0E09 D84DH
studio.saramondi@libero.it

IN COLLABORAZIONE PER PRATICA GESTIONE RIFIUTI
Geom. Marco Marconi
Via Stazione, 17
25085 - Gavardo
Tel. 0365/1985281
C.F. MRCMRC61H270157H

COMUNE DI TOSCOLANO MADERNO
Provincia di Brescia

Progetto: **AMBITO 2 - AREA 3**
ATTUAZIONE AMBITO

Contenuto: **PLANIMETRIA SOTTOSERVIZI - UFFICIO**

Data: **Dicembre 2014**

Aggiornamento: **Aprile 2015**

Comittente:
VALETTI CRISTIAN
VIA PULCIANO GAINO
25088 TOSCOLANO MADERNO (BS)

PROGETTO ARCHITETTONICO
ELENCO TAVOLE
INGUARDAMENTO TERRITORIALE TAV. 1
PLANIMETRIA STATO DI FATTO TAV. 2
PLANIMETRIA STATO DI PROGETTO TAV. 3
PROSPETTI e SEZIONI TAV. 4
SOTTOSERVIZI e UFFICIO TAV. 5
USO DEL SUOLO TAV. 6
SEZIONE AMBIENTALE TAV. 7
PARTICOLARI COSTRUTTIVI TAV. 8
PROGETTO GESTIONE RIFIUTI
PLANIMETRIA GENERALE GESTIONE RIFIUTI TAV. 9
DETTAGLI COSTRUTTIVI GESTIONE RIFIUTI TAV. 10
TRATTAMENTO ACQUE TAV. 11

STUDIO SARAMONDI - VIA MARCONI N. 9 - TOSCOLANO MADERNO (BS) - 0365.641949 - 328.9859543

LICENZA NEMETSCHK ALLPLAN 2014: IA-007-346 VIETATA LA RIPRODUZIONE