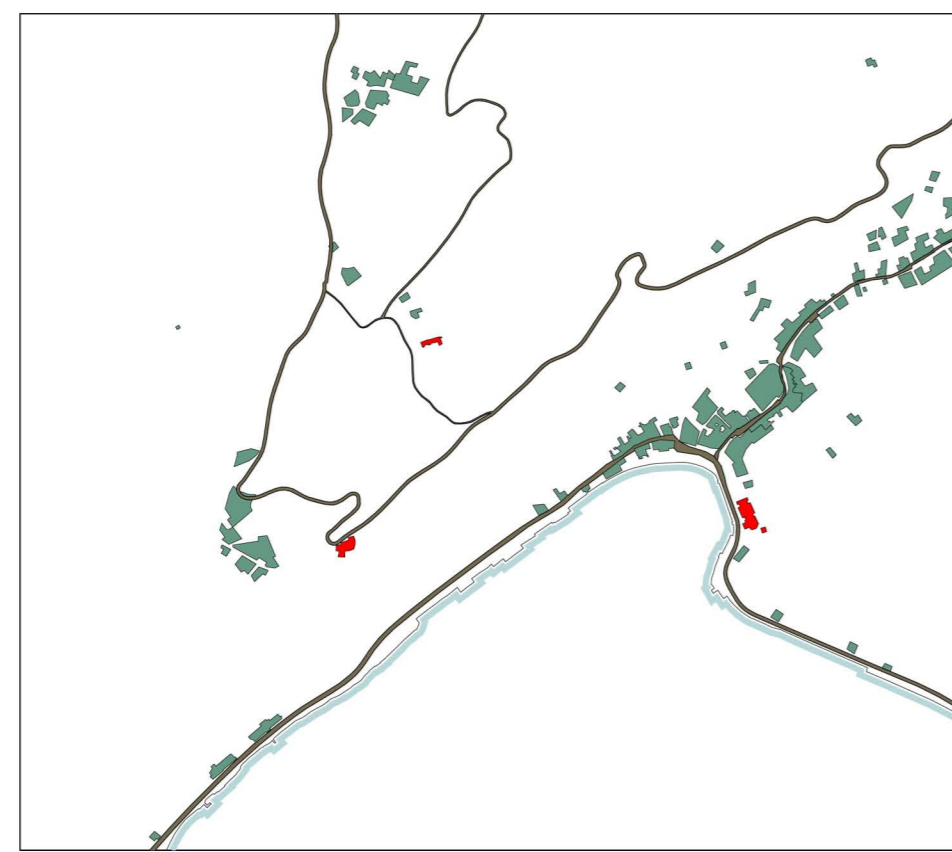




Catasto Napoleonico 1816



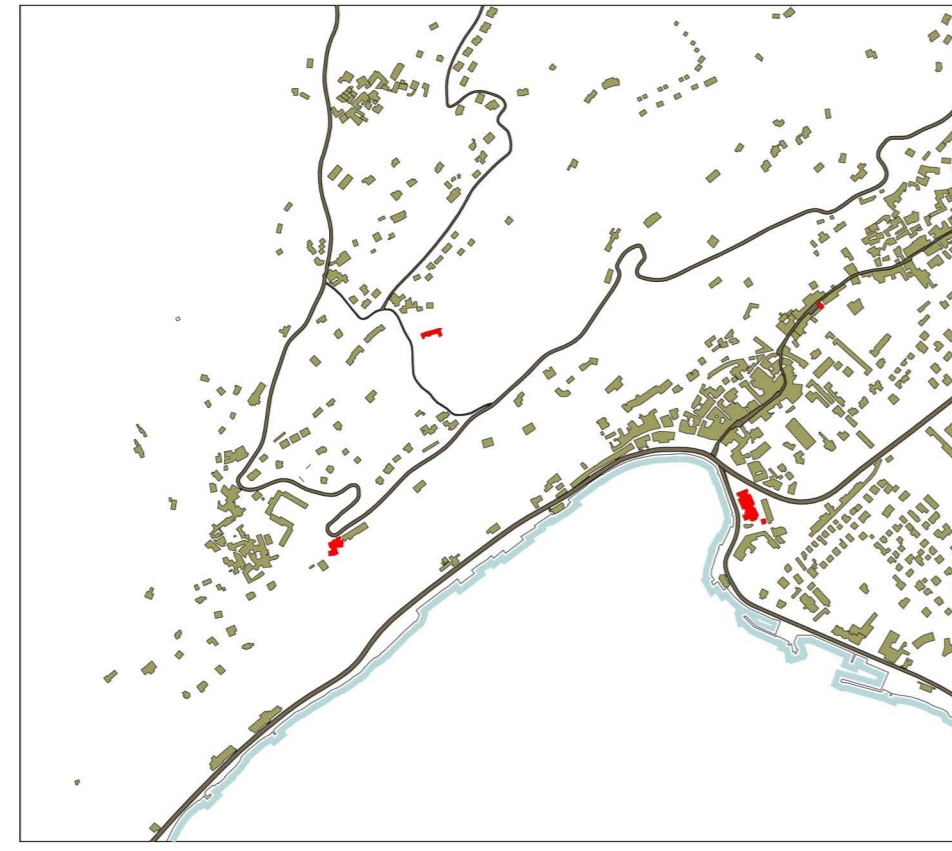
Ortofoto RAF 1944



Cartografia IGM 1995



Ortofoto 2005



Ortofoto 2014



RILIEVO ARCHITETTURE ESISTENTI



Scatto fotografico n.1



Scatto fotografico n.2



Scatto fotografico n.3



Scatto fotografico n.4



Scatto fotografico n.5



Scatto fotografico n.6



Scatto fotografico n.7



Scatto fotografico n.8



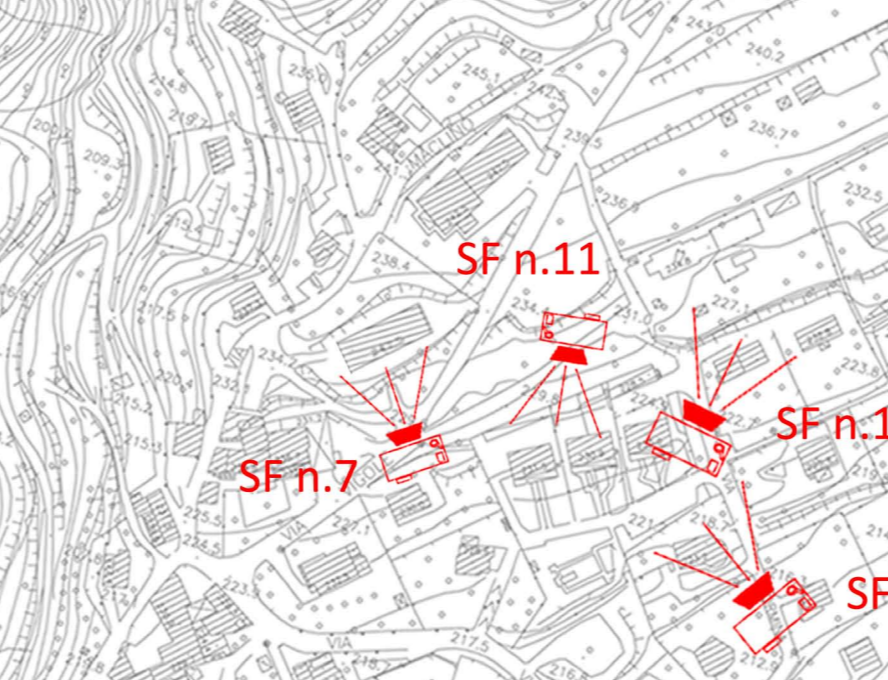
Scatto fotografico n.9



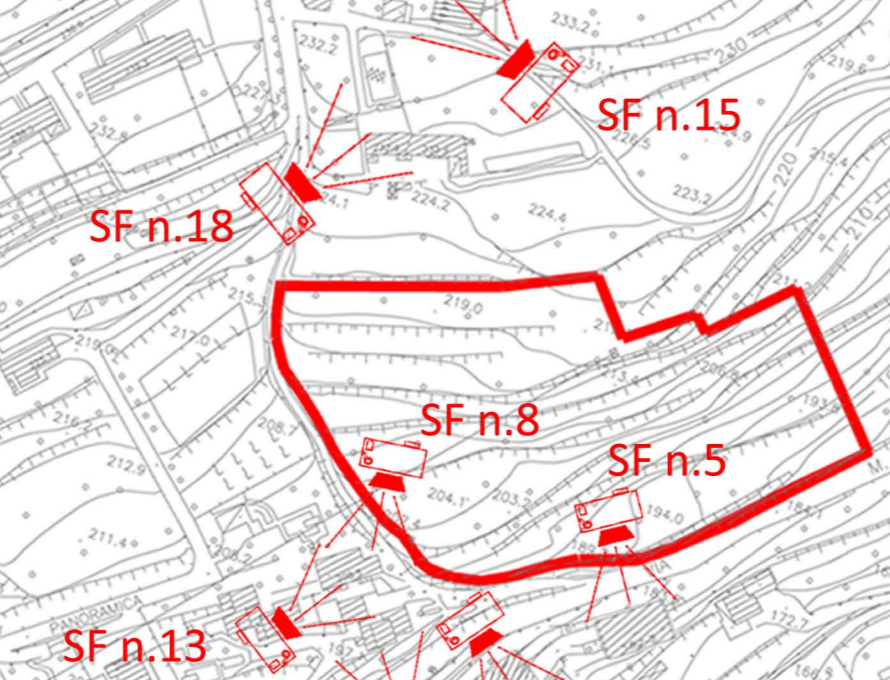
Scatto fotografico n.10



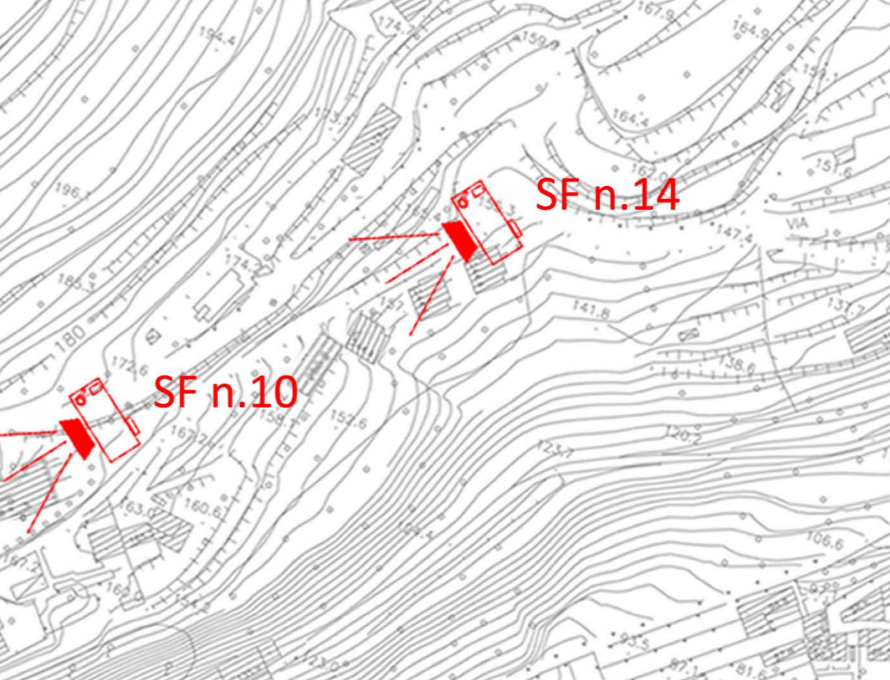
Scatto fotografico n.11



Scatto fotografico n.12



Scatto fotografico n.13



Scatto fotografico n.14



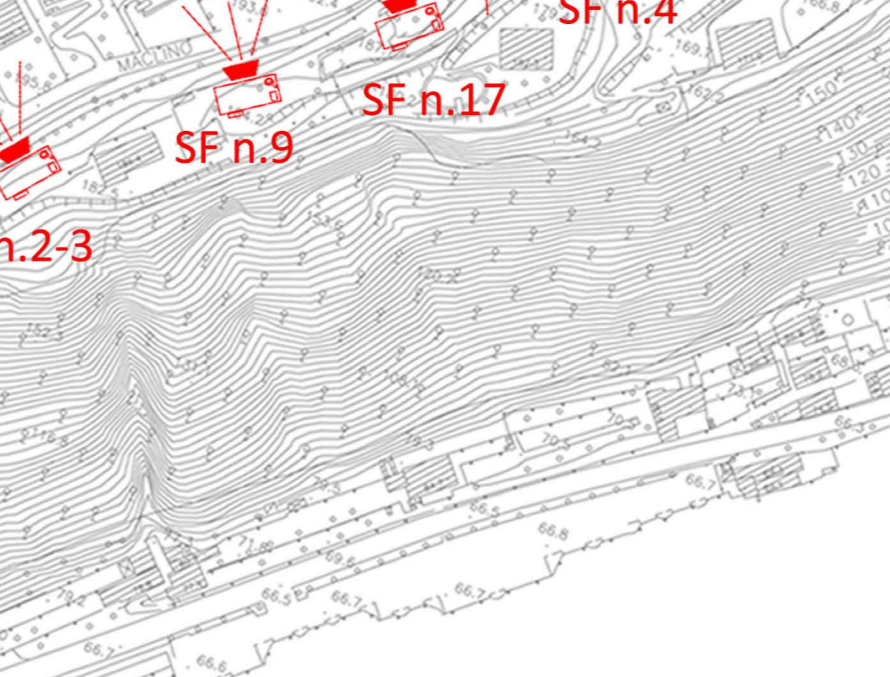
Scatto fotografico n.15



Scatto fotografico n.16



Scatto fotografico n.17



Scatto fotografico n.18



Scatto fotografico n.19



Scatto fotografico n.20



Scatto fotografico n.21



Scatto fotografico n.22



Scatto fotografico n.23




Scatto fotografico n.24



Scatto fotografico n.25



Scatto fotografico n.26



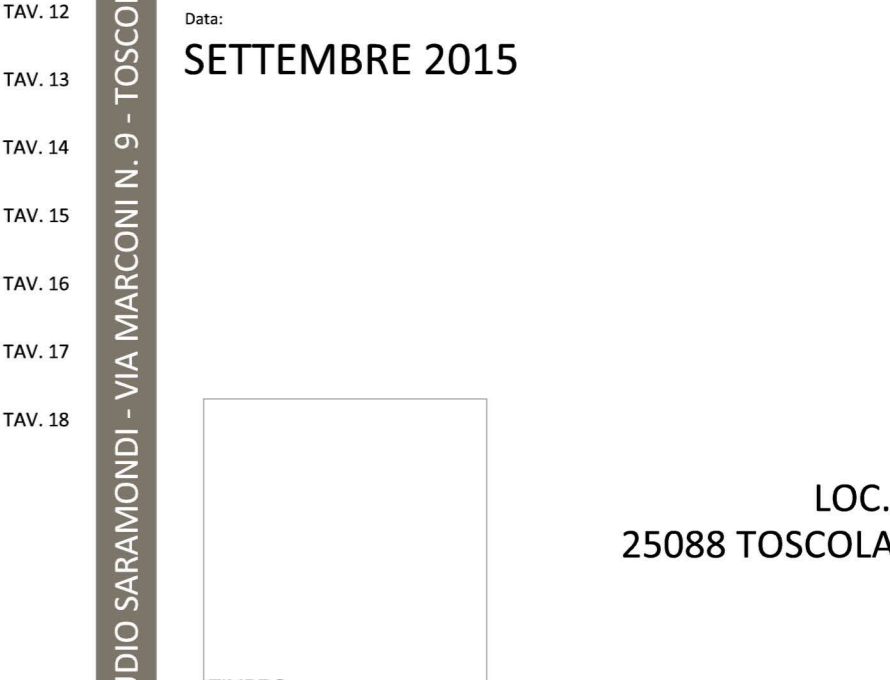
Scatto fotografico n.27



Scatto fotografico n.28



Scatto fotografico n.29



Scatto fotografico n.30



Tavola: **7**

arch. IU Saramondi Alberto
Ordine degli Architetti
della Provincia di Brescia n. 3068
cod. fisc. SRM LRT B0E09 D940H
studio.saramondi@libero.it
www.studiosaramondi.it

COMUNE DI TOSCOLANO MADERNO
Provincia di Brescia

Progetto:
**ATTUAZIONE
AMBITO DI TRASFORMAZIONE N. 1
AREA N. 1**

Contenuto:
STRATIFICAZIONE STORICA

Data:
SETTEMBRE 2015

Committente:
**CIPANI SANDRO
LOC. MONTEMADERNO
25088 TOSCOLANO MADERNO (Bs)**

LICENZA NEMETSCHKEK
ALLPLAN 2014: 1A-007-386
VIETATA LA RIPRODUZIONE

ANALISI PAESAGGISTICA	
INQUADRAMENTO TERRITORIALE	TAV. 00
ANALISI PERCEZIONI VISIVE	TAV. 01
VALUTAZIONE PAESAGGISTICA	TAV. 02
SEZIONE AMBIENTALE	TAV. 03
ANALISI DEL PAESAGGIO	TAV. 04
CARATTERIZZAZIONE AGRONOMICA	TAV. 05
ANALISI GEOMORFOLOGICA	TAV. 06
STRATIFICAZIONE STORICA	TAV. 07
CONCEPT PROGETTUALE	TAV. 08
RILIEVO	
PLANOALTIMETRICO	TAV. 09
SEZIONI ESISTENTI N° 1,2,3	TAV. 10
SEZIONI ESISTENTI N° 4,5,6,7,8,9	TAV. 11
PROGETTO DEL VERDE	TAV. 12
SEZIONI AMBIENTALI DI PROGETTO	TAV. 13
PLANIVOLUMETRICO DI PROGETTO	TAV. 14
SEZIONI DI PROGETTO	TAV. 15
VISUALI CRITICHE	TAV. 16
ATTACCO A TERRA DATI STEREOMETRICI	TAV. 17
SOTTOSERVIZI	TAV. 18
PROGETTO	