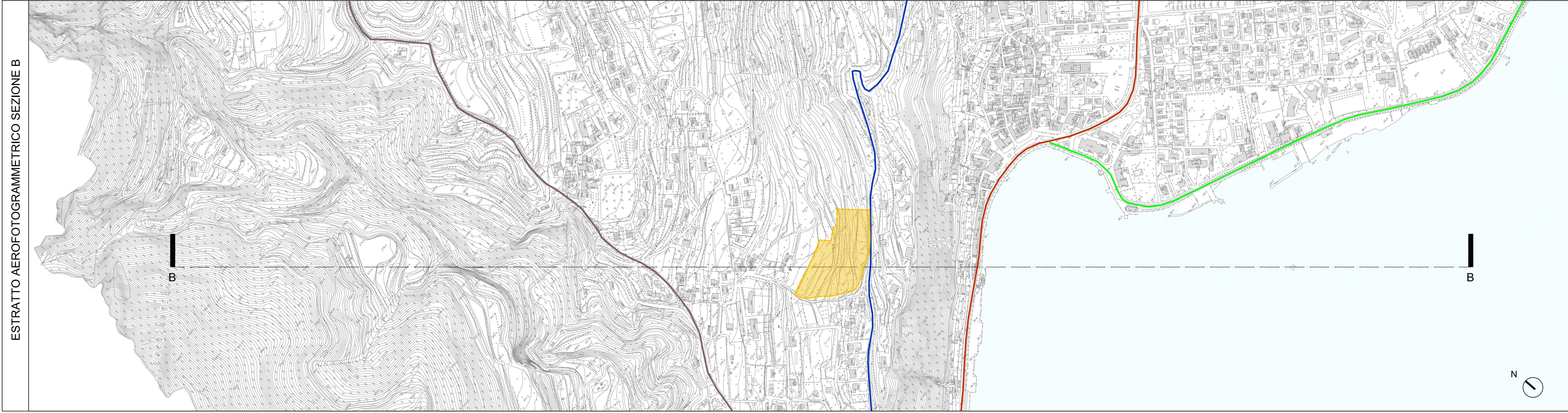
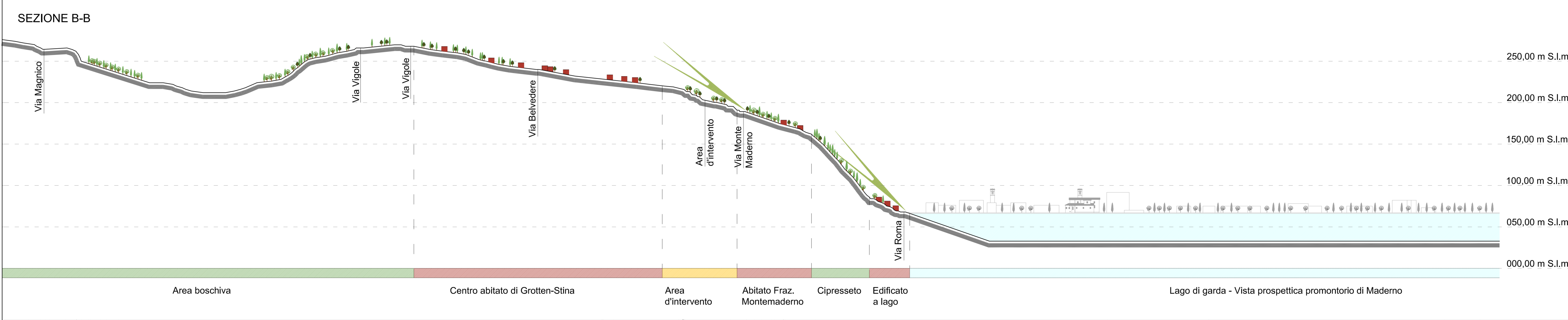
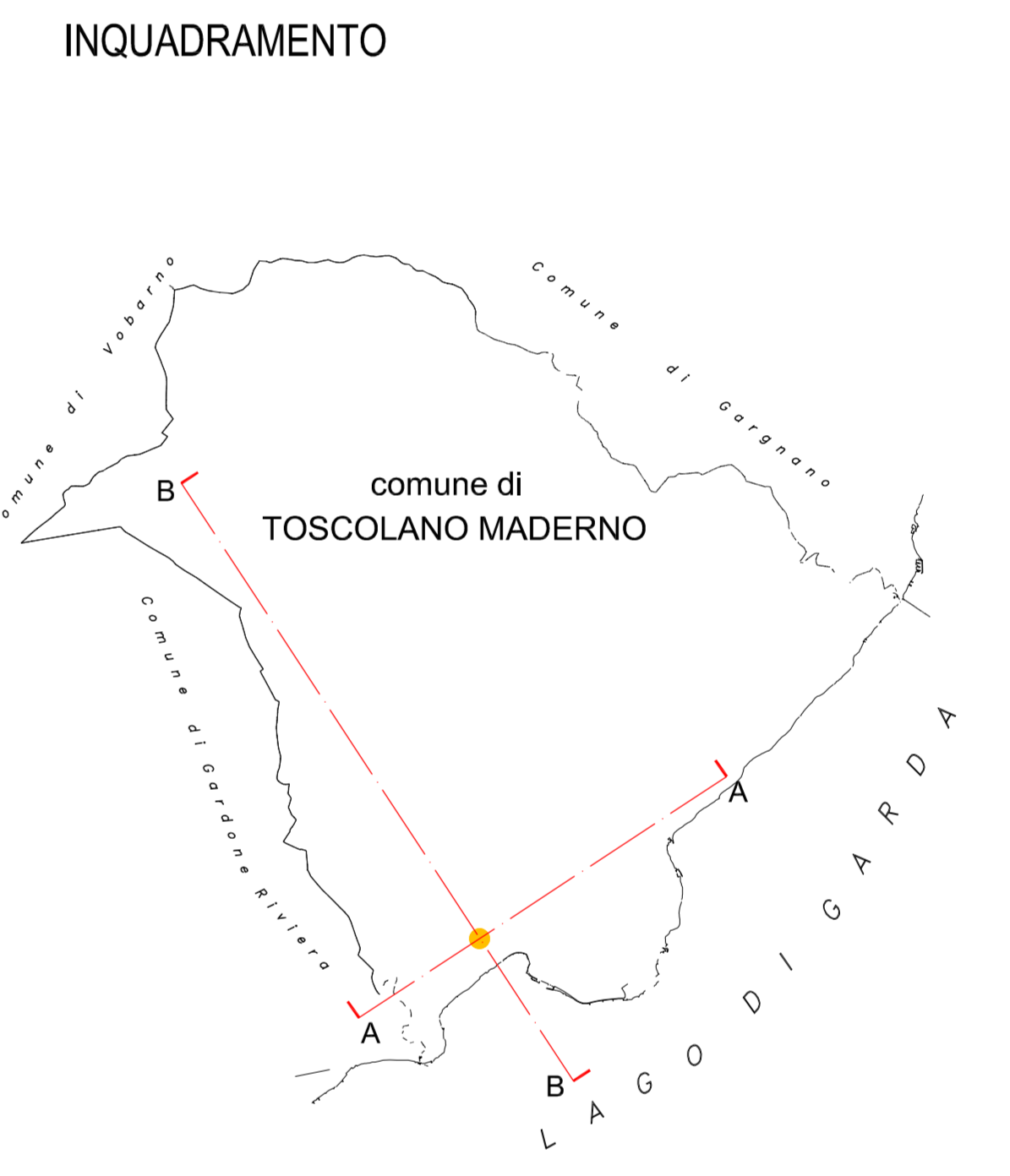


- LEGENDA**
- STRADA COMUNALE VIA ROMA
 - STRADA COMUNALE VIA MONTEMADERNO
 - STRADA COMUNALE VIA LUNGOLAGO ZANARDELLI
 - STRADA COMUNALE VIA VIGOLE
 - CONO VISIVO
 - FABBRICATI ESISTENTI
 - AREA DI INTERVENTO



3

arch. IU Seramondi Alberto
Ordine degli Architetti
della Provincia di Brescia n. 3088
cod. Reg. SIRM LINT 020203 020404
studio.seramondi@libero.it
www.studio.seramondi.it

COMUNE DI TOSCOLANO MADERNO
Provincia di Brescia

**ATTUAZIONE
AMBITO DI TRASFORMAZIONE N. 1
AREA N. 1**

SEZIONI AMBIENTALI

Settembre 2015

Scala 1:2000

PROGETTO: CIPANI SANDRO
LOC. MONTEMADERNO
25088 TOSCOLANO MADERNO (Bs)

ELENCO TAVOLE	
INQUADRAMENTO TERRITORIALE	TAV. 00
ANALISI PERCEZIONI VISIVE	TAV. 01
VALUTAZIONE PAESAGGISTICA	TAV. 02
SEZIONI AMBIENTALI	TAV. 03
ANALISI DEL PAESAGGIO	TAV. 04
CARATTERIZZAZIONE AGROSCOPICA	TAV. 05
ANALISI GEOMORFOLOGICA	TAV. 06
STRATIFICAZIONE STORICA	TAV. 07
CONCETTI PROGETTUALI	TAV. 08
RILIEVO	TAV. 09
PLANGIANTARIO	TAV. 10
SEZIONI ESISTENTI N° 1, 2, 3, 4	TAV. 11
PROGETTO DEL VERDE	TAV. 12
SEZIONI AMBIENTALI DI PROGETTO	TAV. 13
PIANO QUADRIANTICO DI PROGETTO	TAV. 14
SEZIONI DI PROGETTO	TAV. 15
VISUALIZZAZIONE	TAV. 16
ATTACCO A TERRA DATI TOPOGRAFICI	TAV. 17
SOTTOSOPRA	TAV. 18

LICENZA NEMETISCHER | MAPPELAN 2014 - (A-507-988) | VIETATA LA RIPRODUZIONE