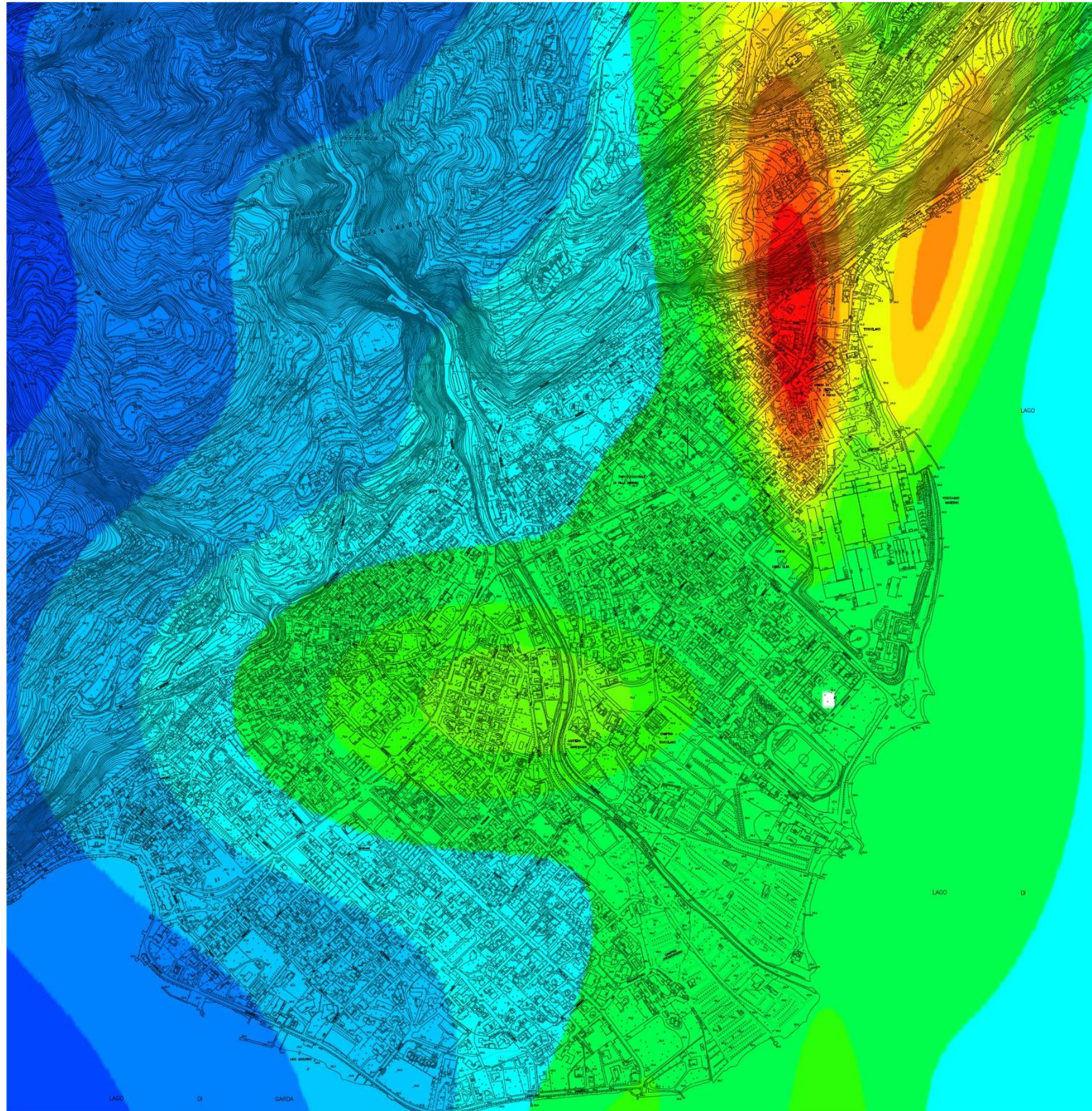
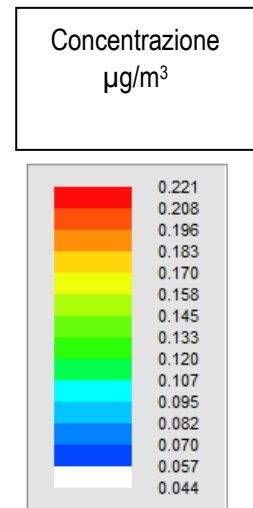


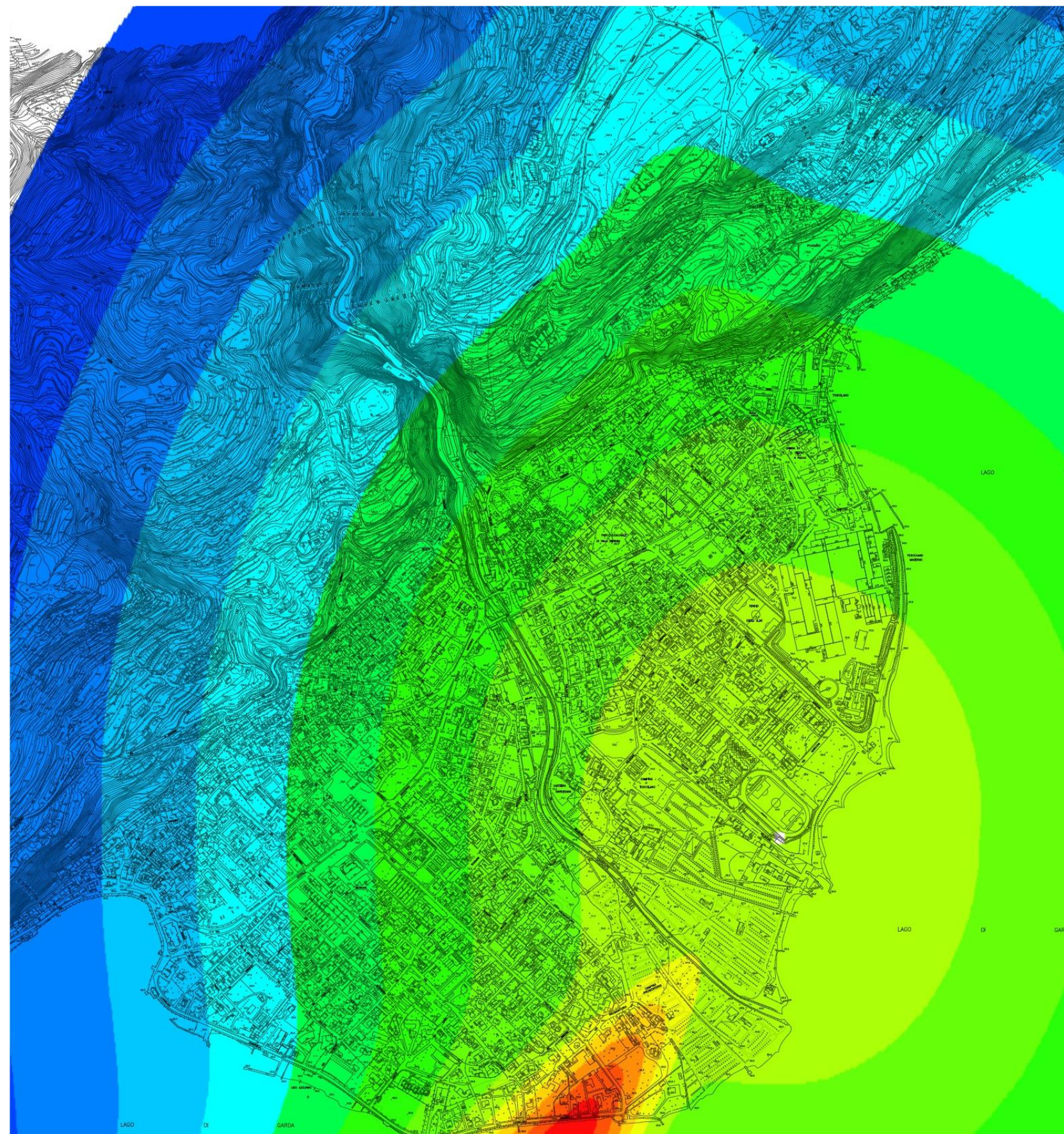
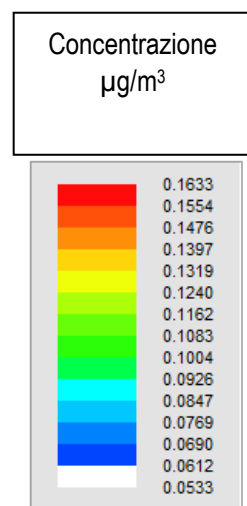
ALLEGATO I

Mappe diffusione qualità dell'aria

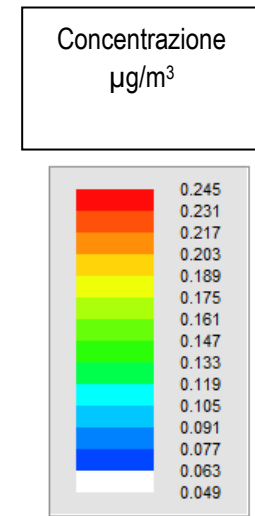
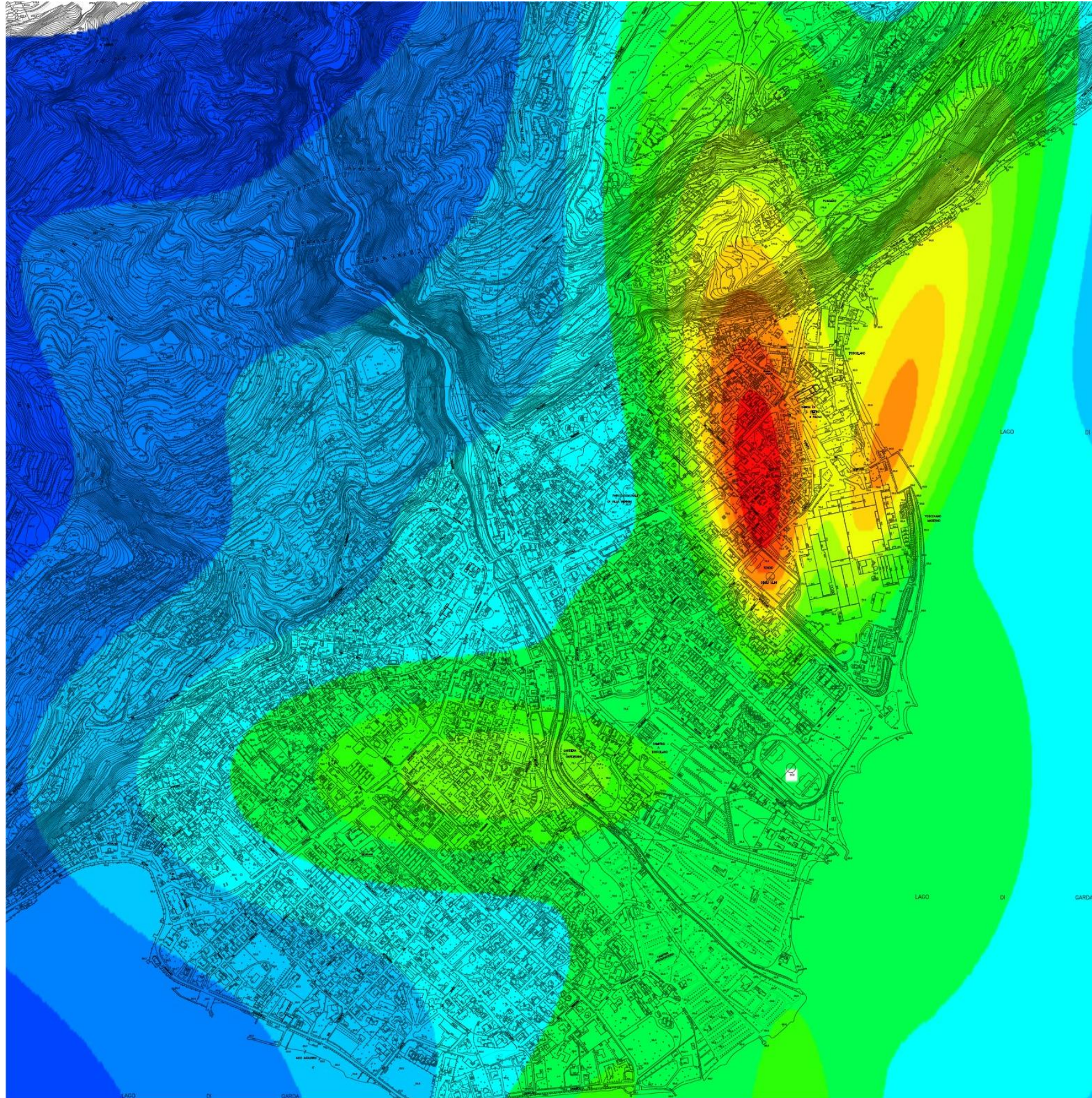
Sorgente emissiva: Cartiera di Toscolano Maderno



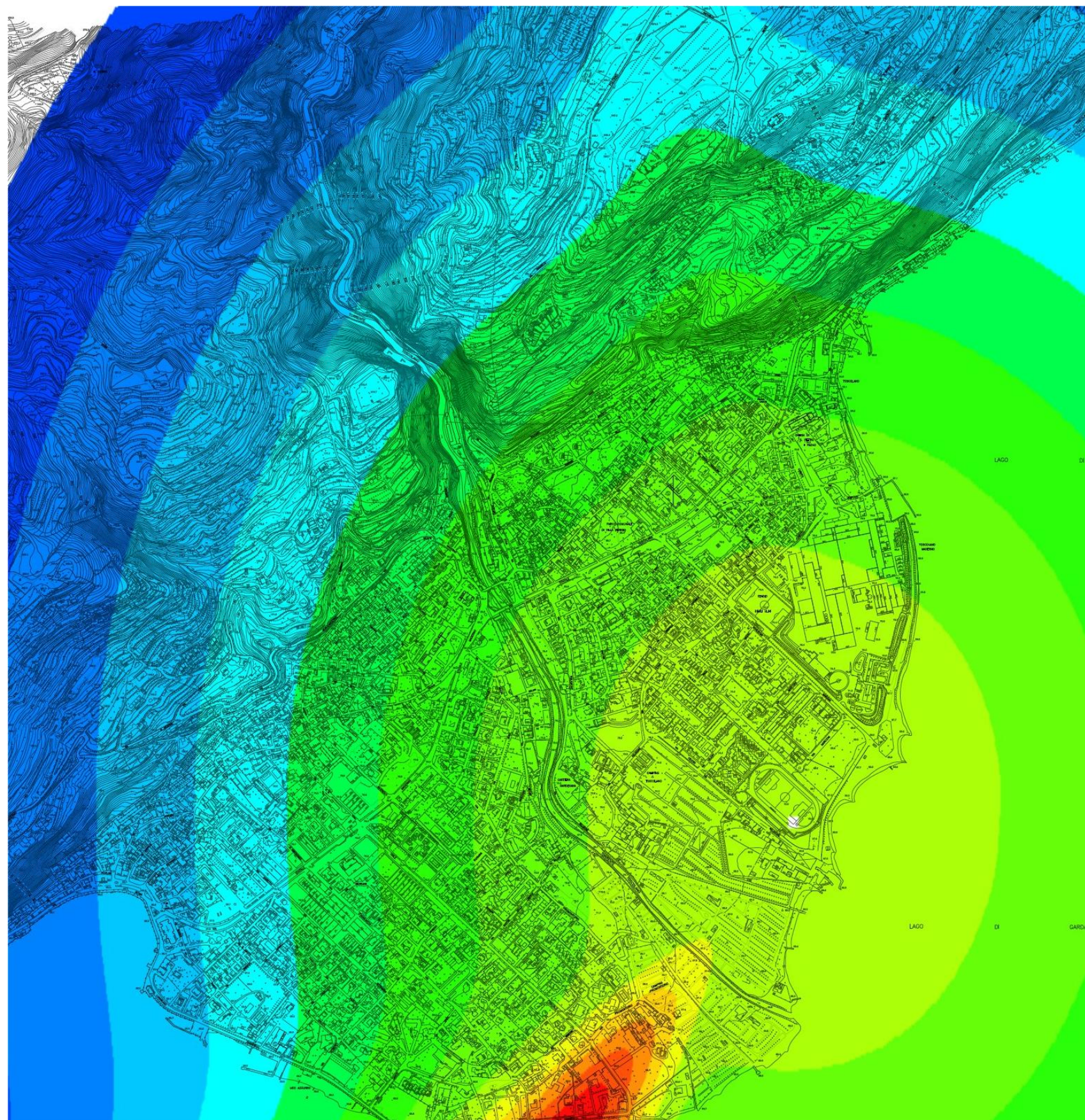
Concentrazione di monossido di carbonio (CO): Episodio meteorologico estivo



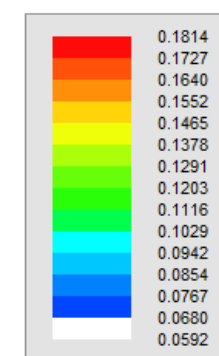
Concentrazione di monossido di carbonio (CO): Episodio meteorologico invernale



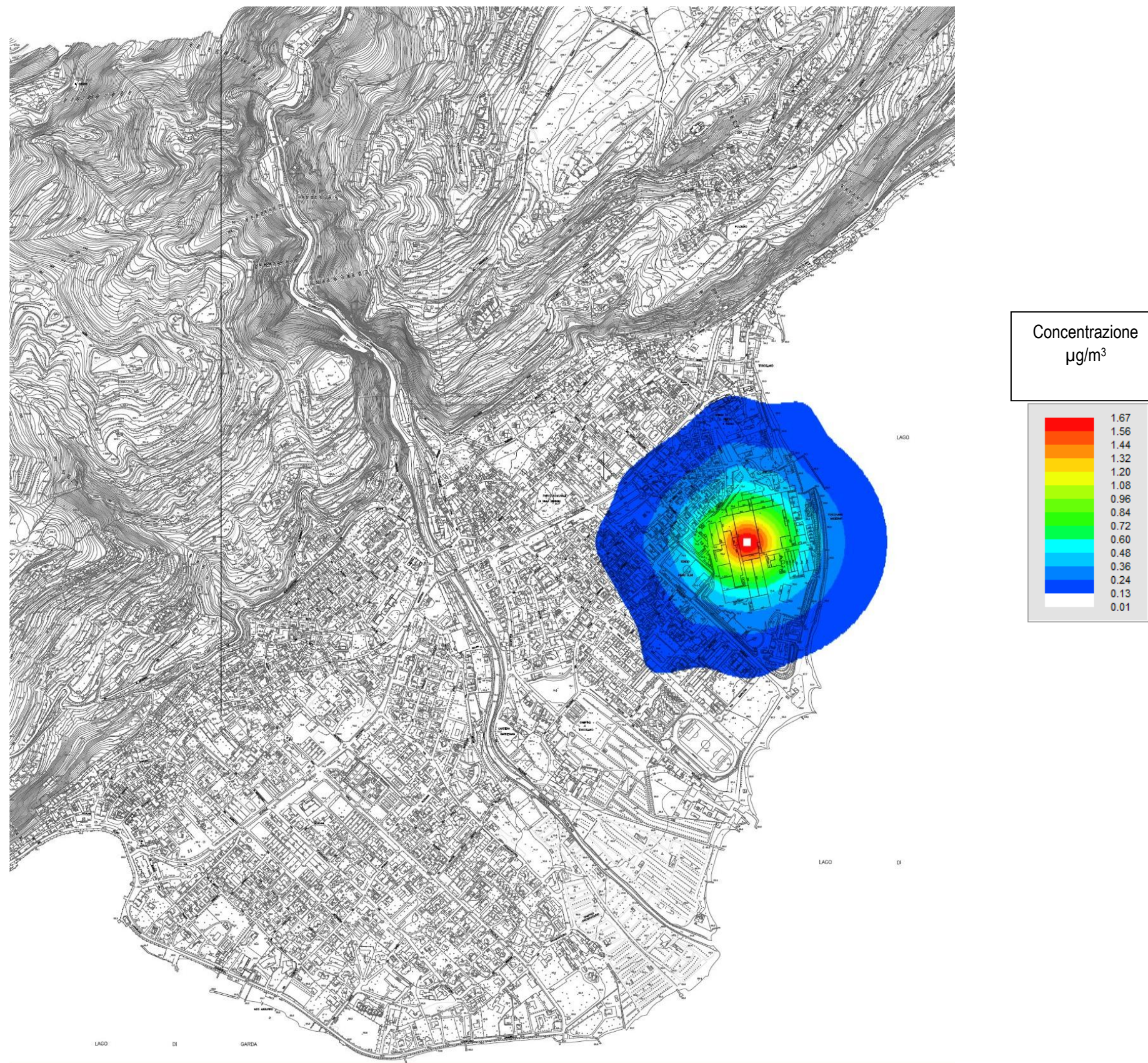
Concentrazione di ossidi di azoto (NOx): Episodio meteorologico estivo



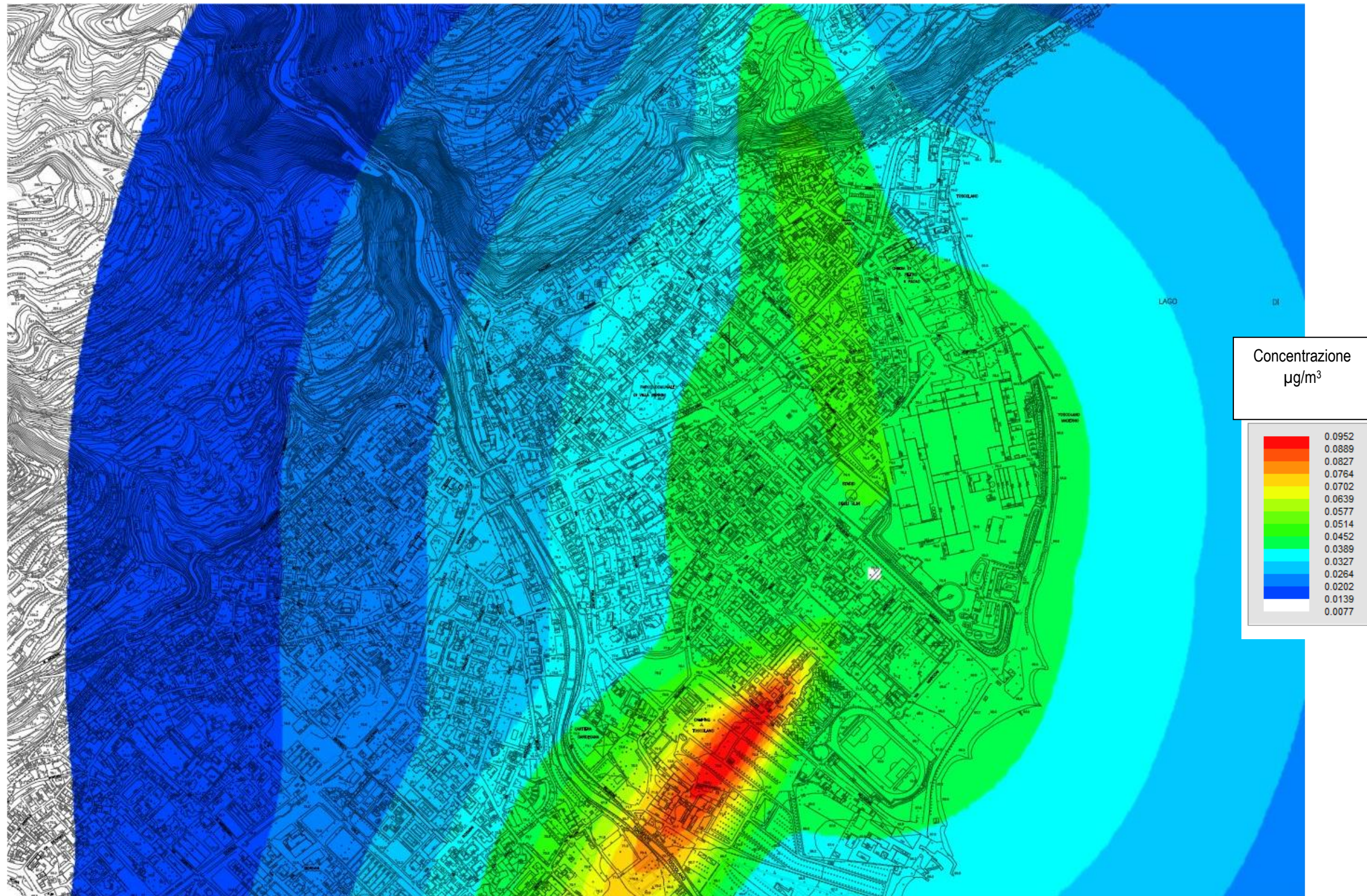
Concentrazione
µg/m³



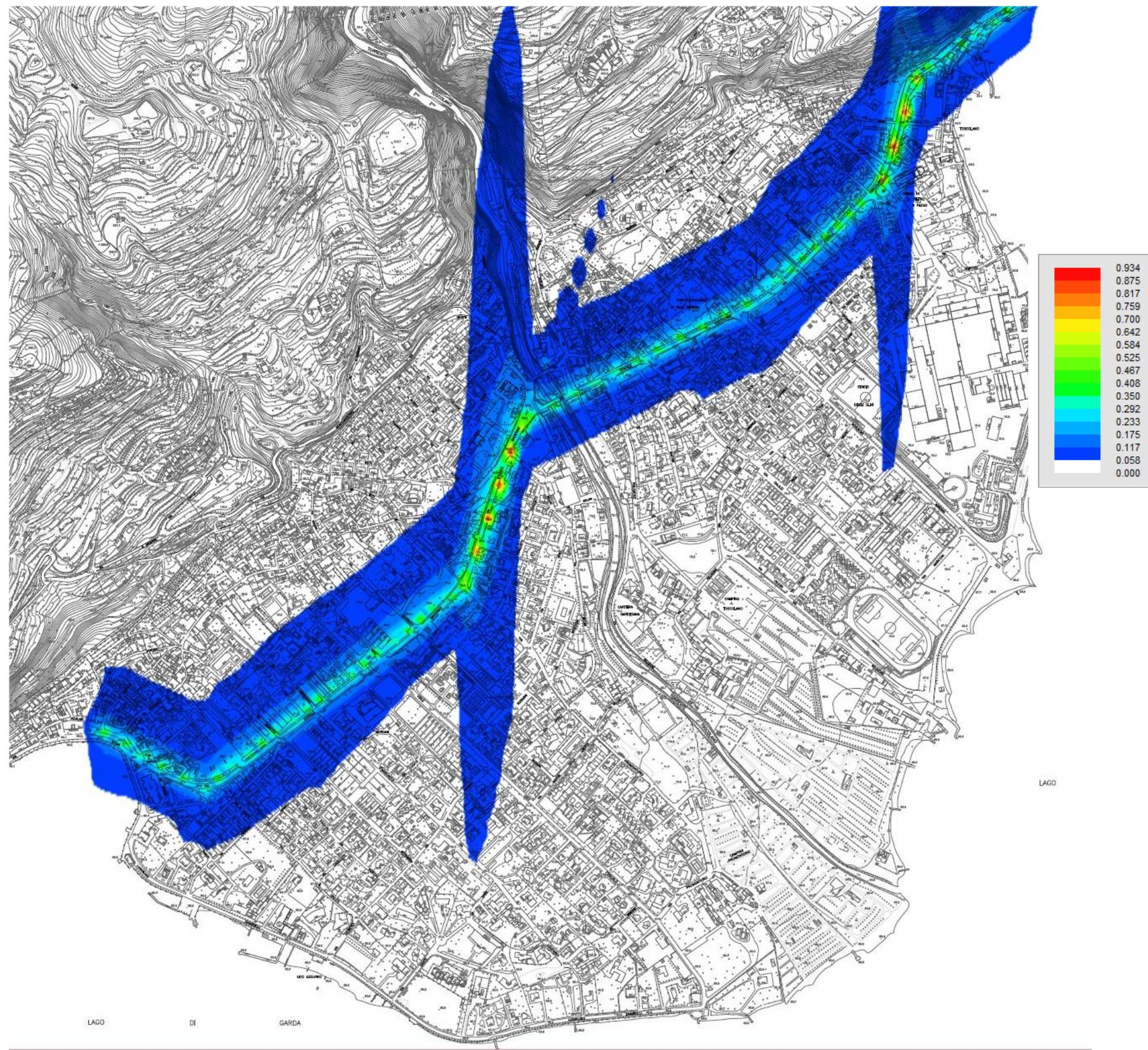
Concentrazione di ossidi di azoto (NOx): Episodio meteorologico invernale



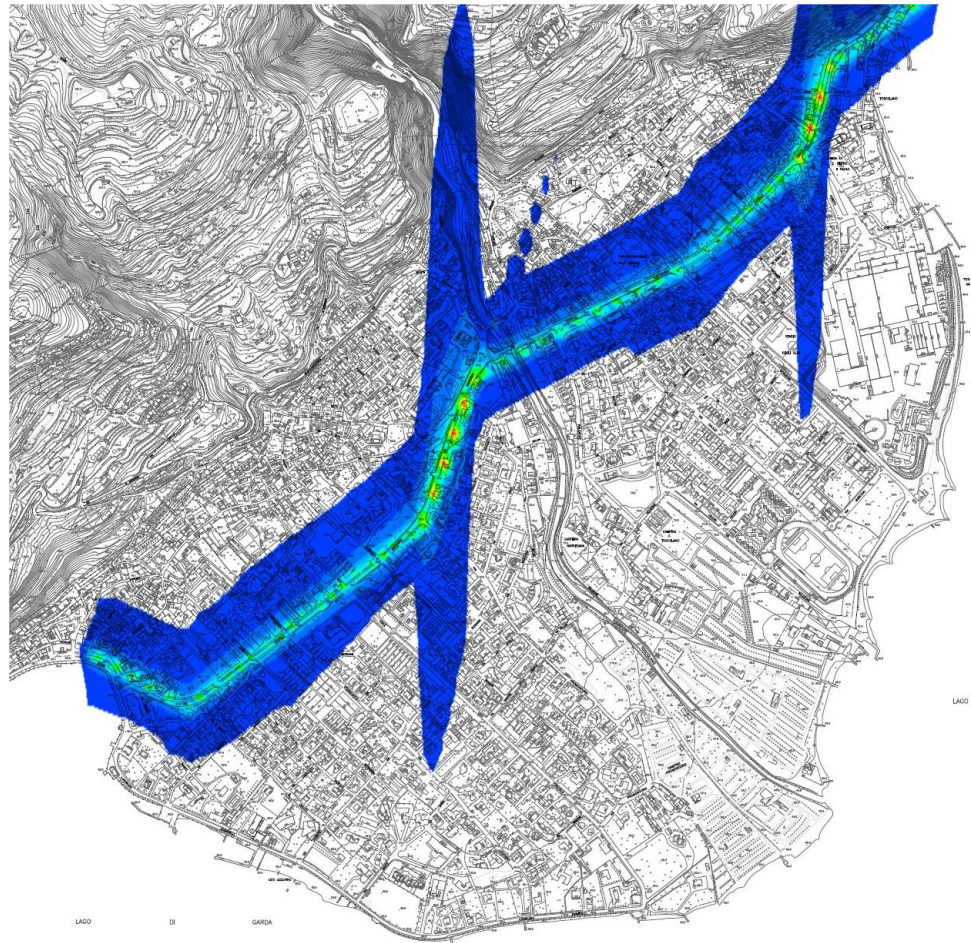
Concentrazione di particolato (PM10): Episodio meteorologico invernale



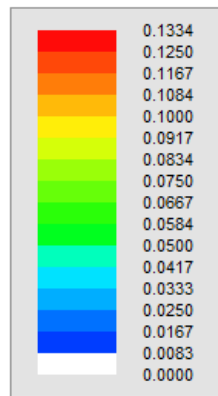
Concentrazione di particolato (PM10): Episodio meteorologico estivo

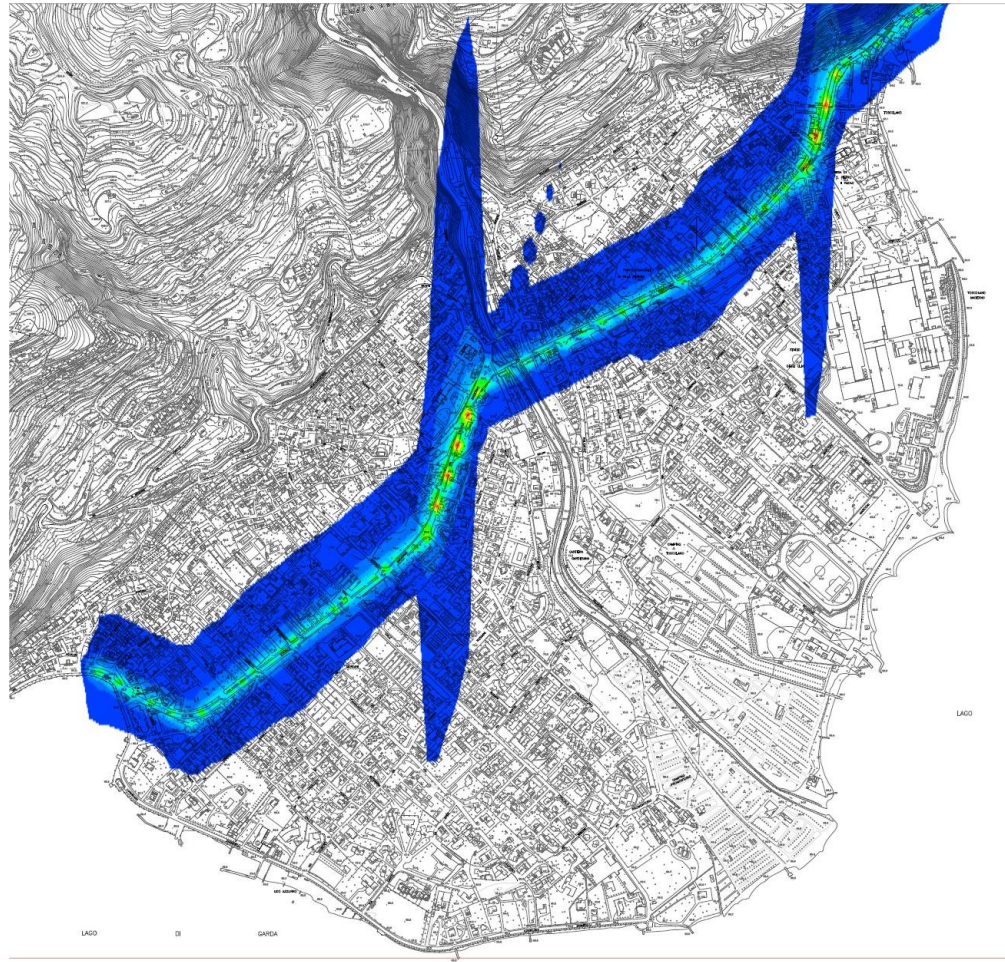


Traffico coMAPPATURA ACUSTICA DEL TERRITORIO COMUNALE NEL PERIODO NOTTURNO (SCALA 1:4000)



MAPPATURA ACUSTICA DEL TERRITORIO COMUNALE NEL PERIODO NOTTURNO (SCALA 1:4000)





Traffico polveriMAPPATURA ACUSTICA DEL TERRITORIO COMUNALE NEL PERIODO NOTTURNO (SCALA 1:4000)

