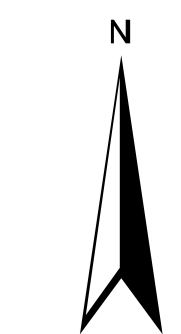
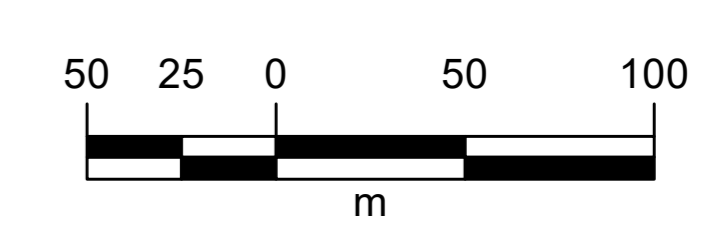
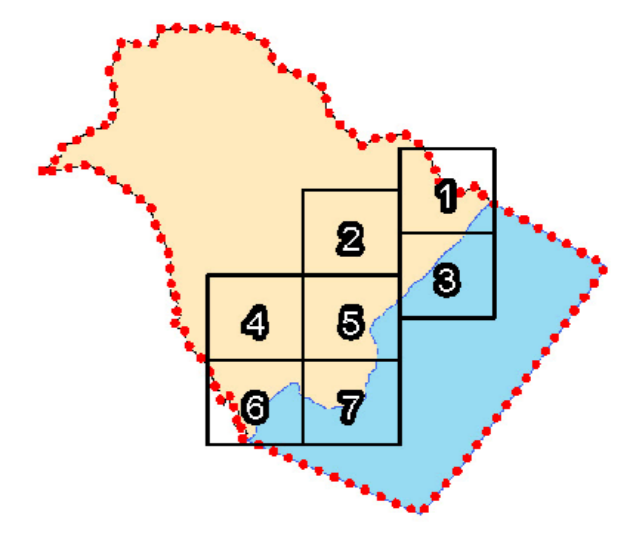


- ART. 9 - STRUMENTI ATTUATIVI DEL P.G.T.**
    - ART. 9.A - Piani esecutivi
    - P.I.I. in itinere
  - ART. 16 AMBITI ARCHEOLOGICI O STORICI**
    - ART. 16.A - Area Archeologica
    - ART. 16.B - Nuclei di antica formazione N.A.F.
    - ART. 16.C - Centri storici
    - ART. 16.C.2.4 - Limonaie
  - ART. 17 AMBITI RESIDENZIALI**
    - ART. 17.A - Ville di pregio con o senza parco
    - ART. 17.B - Ambiti del promontorio consolidati
    - ART. 17.C - Ambiti del promontorio a intensità media
    - ART. 17.D - Aree verdi inedificabili interne ai lotti nel promontorio
    - ART. 17.E - Ambiti collinari consolidati
    - ART. 17.F - Ambiti collinari a intensità bassa
    - ART. 17.G - Ambiti collinari a intensità media
    - ART. 17.H - Ambiti collinari diffusi
  - ART. 18 - AMBITI A MODALITA' DEFINITA**
    - ART. 18 - Ambiti a modalità definita
  - ART. 19 AMBITI PRODUTTIVI**
    - ART. 19.A - Ambiti produttivi in genere
    - ART. 19.B - Ambito produttivo cartario
    - ART. 19.C - S.U.A.P.
    - ART. 19.D - Attività orticola e floricola in ambito urbano
  - ART. 20 - AMBITI COMMERCIALI**
    - ART. 20 - Ambiti commerciali
  - ART. 21 - AMBITI TURISTICI**
    - ART. 21.A - Ambiti alberghi e residences
    - ART. 21.B - Ambiti R.T.A. (Residenze turistico alberghiere)
    - ART. 21.C - Campeggi - vilaggi turistici
  - ART. 22 - AMBITI DI RIQUALIFICAZIONE URBANA E TERRITORIALE**
    - ART. 22 - Ambiti di riqualificazione urbana e territoriale
  - ART. 23 ATTREZZATURE PUBBLICHE E DI INTERESSE PUBBLICO GENERALE**
    - ART. 23 Attrezzature pubbliche e di interesse pubblico generale
    - ART. 23.D - Sistema della cultura, sport e tempo libero (Golf)
  - ART. 25 EDILIZIA RESIDENZIALE PUBBLICA**
    - ART. 25 - P.E.E.P.
  - ART. 32 AMBITO ESTERNO AL CENTRO CONSOLIDATO**
    - ART. 32.A - Edifici agricoli
    - ART. 32.A - Residenze non agricole in zona agricolo-boschiva
    - ART. 32.B - Zona agricola paesaggistica
  - ART. 33 AMBITI DI RISPETTO A SERVIZIO DELLE INFRASTRUTTURE**
    - ART. 33.A Rispetto cimiteriale
  - ART. 34 AREE NON SOGGETTE A TRASFORMAZIONE URBANISTICA**
    - ART. 34.A - Zona prevalentemente boscata di carattere paesaggistico
    - ART. 34.B - Parco delle cartiere
    - ART. 34.C - Zona boscata
  - ART. 35 AMBITI DI TRASFORMAZIONE**
    - ART. 35 - Ambiti di trasformazione
    - ART. 35.E - Aree di attenzione ambientale
    - ART. 35.I - Ambito congelato
- Aree di trasformazione**
- Funzioni previste**
- Residenziale
  - Produttivo
  - Alberghiero
  - Servizi
- Confine comunale
  - Edifici
  - Edifici minori
  - Area stradale
  - Lago di Garda
  - Aggiornamento cartografico ottobre 2018



# P.G.T.

PIANO DI GOVERNO DEL TERRITORIO Lr. 12/05



1	DOCUMENTO DI PIANO	<b>Tav.</b> <b>3.2.c.7</b>
2	PIANO DEI SERVIZI	
3	PIANO DELLE REGOLE	
4	V.A.S.	
5	VIC della ZPS	

**OGGETTO TAVOLA:** PROGETTO DI PIANO  
**CLASSIFICAZIONE DEGLI AMBITI DEL TERRITORIO COMUNALE**

**Progetto:** arch. Attilio BULLA - via Samarconca, 4 25030 Vischiera (BS) - 030 9947516 - fax 030 9947422 - info@ambiolab.it

**Collaboratori:**  
 arch. Alice BULLA  
 dr. Ivan CAZZANI, geom. Davide BARONCHELLI  
 Comune di Toscolano Maderno - Ufficio Tecnico: Ing. Nicola ZANNINI, geom. Marco ZUMIANI, geom. Matia ZANNINI

**Adozione:** Delib. C.C. n° 37/2011 del 21/10/2011 Il Sindaco

**Pubblicazione:** del 16/11/2012 al 15/12/2011 Della Maria CASTELLINI

**Osservazioni:** del 16/12/2011 al 15/01/2012 Il Responsabile Unico del Procedimento

**Approvazione:** Delib. C.C. n° 25/2012 del 11/04/2012 Ing. Nicola ZANNINI

**Adeguamento cartografico:**  
 Delib. C.C. n° 12/2013 del 15/03/2013 Il Segretario Comunale  
 Delib. C.C. n° 36/2013 del 09/04/2013 Dott.ssa FABRIS EDI  
 Delib. C.C. n° 79/2015 del 28/12/2015 SUAP Antico Monastero Delib. C.C. n° ... del ...

Agosto 2019