LEGENDA

- Cementificazine
- Faglia
- Passerella
- Passerellacrollata in seguito all evento franoso
- Ponte sospeso
- Diedri sporgenti
- Intenso stress tettonico
- Zona di frana

CLASSI DI SCAVO SECONDO RMR (BIENIAWSKI, 1989)

- I ° CLASSE (MOLTO BUONA)
- II° CLASSE (BUONA)
- III° CLASSE (DISCRETA)
- IV° CLASSE (SCADENTE)
- V° CLASSE (MOLTO SCADENTE)
- RMR% 45-40
- RMR% 40-35

AMBITI

- A
- B

PROSPETTO GEOMECCANICO DELL' AMMASSO ROCCIOSO SCALA 1: 500

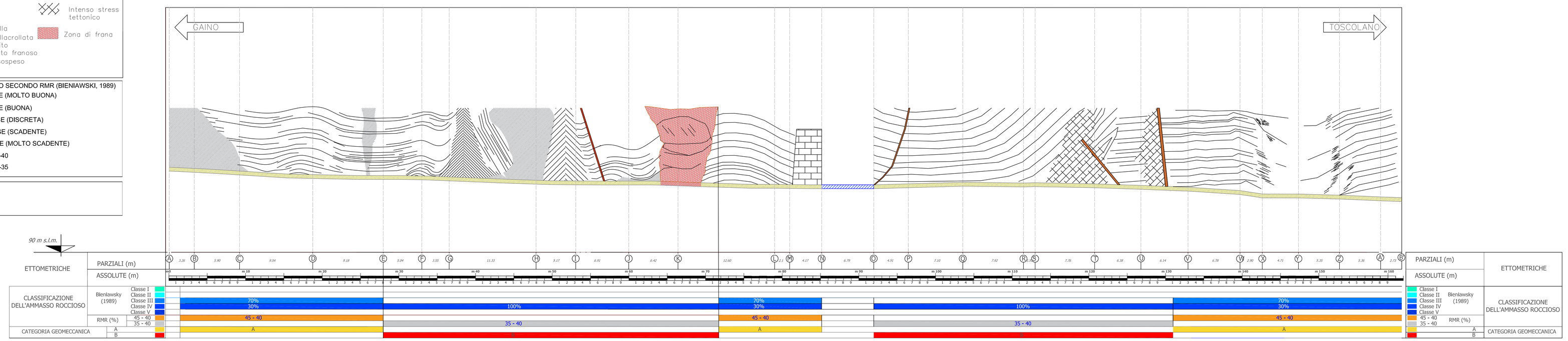

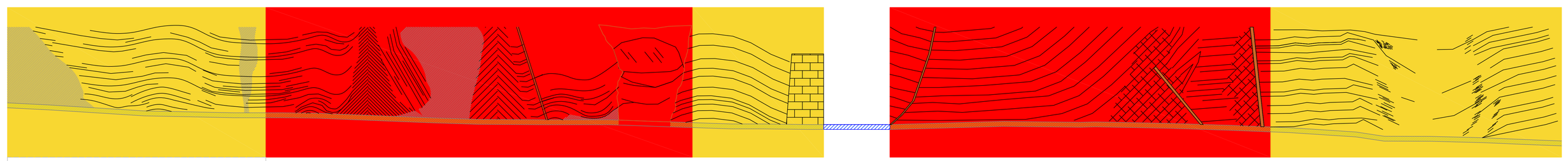

PLANIMETRIA CON UBICAZIONE DELLA PASSERELLA 1: 2.000

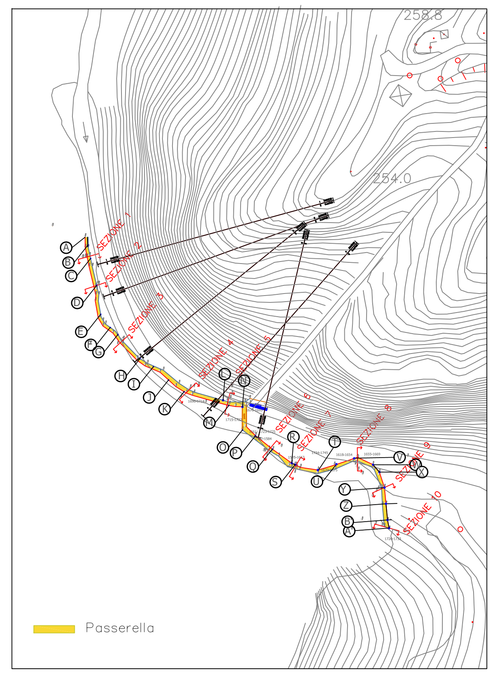

PLANIMETRIA CON UBICAZIONE DELLE CATEGORIE GEOMECCANICHE 1: 2.000

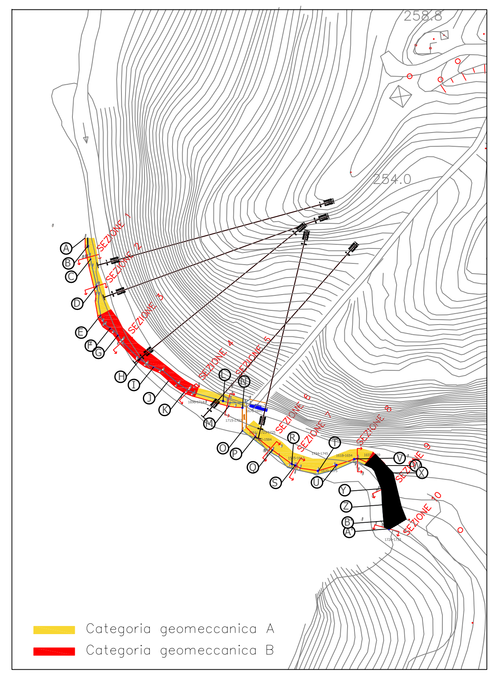

STUDIO CONTI ASSOCIATI
STUDIO DI INGEGNERIA

DOTT. GEOL. MICHELE CONTI DOTT. GEOL. ANTONIO CONTI DOTT. ING. FRANCESCO BIOCCHIO
VIA BENAMATI, 57 - 25080 TOSCOLANO MADERNO (BS) TEL. +39 0365 470536 FAX. +39 0365 470557 INFO@STUDIOCONTIASSOCIATI.IT
WWW.STUDIOCONTIASSOCIATI.IT

REGIONE LOMBARDIA PROVINCIA DI BRESCIA

COMUNE DI TOSCOLANO MADERNO

TITOLO:

Lavori di ripristino della passerella in Località Covoli

OGGETTO:

Prospetto e planimetria geomeccanico dell' ammasso roccioso con ubicazione della passerella in località Covoli

COMMITTENTE:

Studio di Ingegneria Marchetti

LIVELLO DI PROGETTAZIONE: DEFINITIVO/ESECUTIVO

DIREZIONE LAVORI DITTA ESECUTRICE

TITOLO: VARIE

ELABORATO: T01

REV.	DATA	DESCRIZIONE REVISIONE	REDATTO	VISTO	APPROVATO
00	15/12/16	EM/ISSIONE	TC	VG	AC

COMMESSA: 000483 COMMITTENTE: C483

FILE: X:\1WORK\000483_16_TOSCOLANO MADERNO_COVOLI