



Comune di  
**TOSCOLANO MADERNO**  
Provincia di Brescia



**EcoMuseo**  
Valle delle Cartiere  
Toscolano Maderno

## SANICO - ORTELLO - S.URBANO

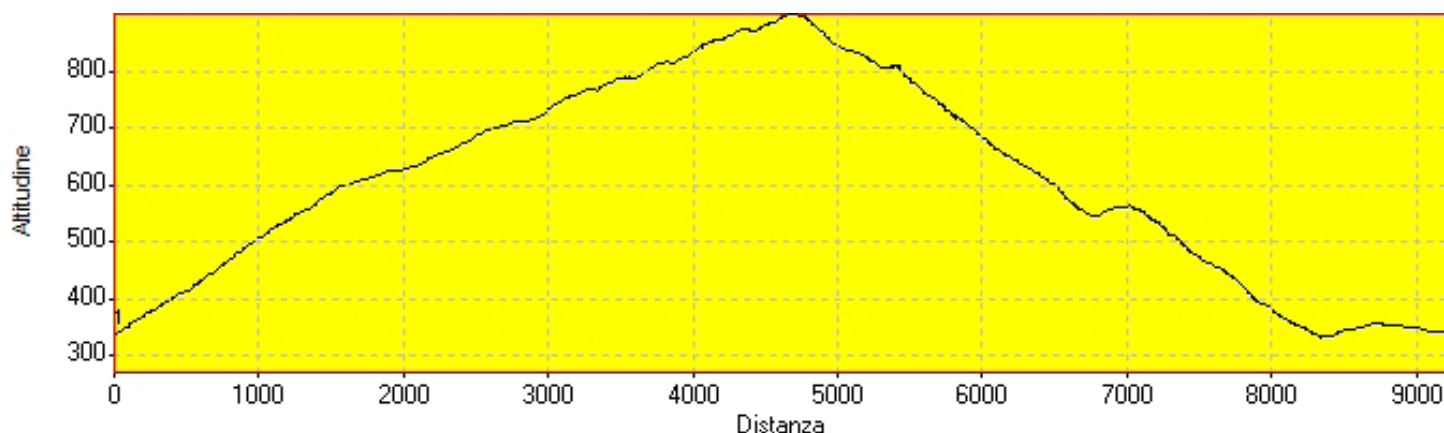


Si lascia la Strada Statale 45 bis nei pressi del ponte di Toscolano e si sale per la strada comunale di Montemaderno fino a Sanico. Si parcheggia l'autovettura nei pressi del piccolo borgo e si sale a piedi per la strada comunale, abbastanza ripida, fino al punto panoramico della croce di Ortello (minuti 30). Si prosegue quindi per S.Urbano oltrepassando prima per il bivio di Vesegna, poi per quello di Malga Valle (Ore 1), e attraversata la caratteristica casa comunale usata in antichità come sosta e ristoro per i cavalli, si giunge, dopo circa 100 mt, alla Cappella di Sant'Urbano (mt 872). Non è cosa rara imbattersi lungo il percorso in cervi, caprioli, scoiattoli, picchio rosso maggiore e ghiandaie.

Si prosegue, per circa 20 mt, e al bivio si gira a sinistra per il "Pirello - Rifugio G.Pirlo", dopo altri 30 mt si gira ancora a sinistra per il passo "Buellino (sentiero 23-13) Sanico - San Michele". Scendendo si costeggia il vecchio roccolo, ancestrale esempio di architettura agreste, per giungere poco dopo al valico di Buellino, luogo di straordinarie vedute panoramiche dove si possono ammirare, da un lato il Pizzocolo con i suoi crinali e dall'altro il promontorio e il lago. Dal passo si scende a sinistra per "Sanico-Magnico-Vesegna (sentiero 23)" fino ai prati di Vesegna caratterizzati da secolari castagneti (ore 1.45). Si prosegue per una stradina sterrata panoramica fino al Torrente Bornico, lo si attraversa e si continua poi fino all'intersezione con la Bassa Via del Garda. Si gira a sinistra fino alla villa di Rosei dove, mantenendo ancora la sinistra, si ritorna a Sanico.



Percorribile	Difficoltà	Tempo di percorrenza	Lunghezza	Dislivello
<b>Piedi e Mountain bike</b>	<b>Media</b>	<b>2:30 ore</b>	<b>9.2 km</b>	<b>550 m</b>







## SANICO - ORTELLO - S.URBANO

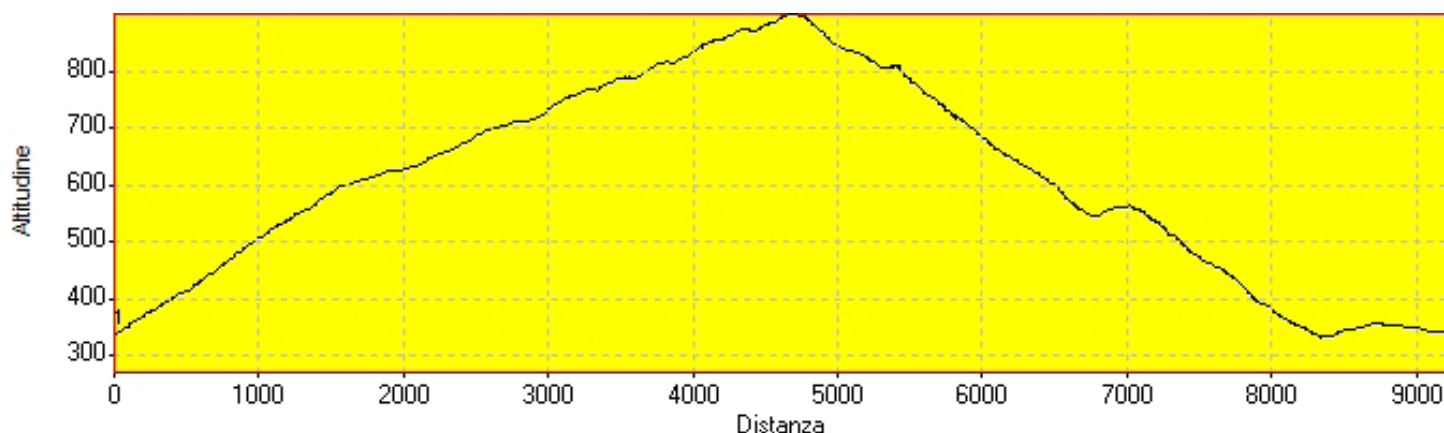


Sie verlassen die Hauptstraße 45bis gleich vor der Brücke von Toscolano und biegen nach links auf der Gemeindestraße in Richtung Montemaderno - Sanico ab. Parken Sie das Auto in Sanico und gehen Sie auf der steilen Gemeindestraße hinauf bis zur Panoramastelle „Croce di Ortello“ (Laufzeit: 30 min). Von hier gehen Sie nach S.Urbano weiter. Auf dem Weg finden Sie zuerst die Abzweigung nach Vesegna, dann die zur „Malga Valle“ (Laufzeit: 1 Stunde). Sie gehen an dem charakteristischen Gemeindehaus vorbei, das einst als Pferdeerststätte diente, und kommen, nach ca.100 m, zur „Cappella di Sant'Urbano“ ( 872 ü. M.). Es ist nicht selten, Hirsche, Rehe, Eichhörnchen, Eichelhäher und den Buntspecht auf dem Weg zu treffen. Gehen

Sie ca. 20 m weiter und an der nächsten Abzweigung biegen Sie nach links ab, hinunter zum Pass „Buellino – Sanico – San Michele“ (markierter Weg 23-13). Auf dem Weg gehen Sie an einem alten „Roccolo“ (Vögelfalle) – das ist ein Urbeispiel der Landarchitektur - vorbei und kurz danach kommen Sie zum Pass „Buellino“, einem an außergewöhnlichen Aussichtspunkten reichen Ort. Von hier können Sie auf einer Seite den Berg Pizzocolo und seine Kämme, auf der anderen Seite Toscolano und den See bewundern. Vom Pass gehen Sie links auf dem markierten Weg 23 (Sanico-Magnico-Vesegna) hinunter bis zu den Wiesen von Vesegna, die durch jahrhundertealte Kastanienwälder charakterisiert sind (Laufzeit: 1,45 Stunde). Von hier gehen Sie auf einer kleinen Schotterstraße bis zum Wildbach „Bornico“ weiter. Überqueren Sie diesen und gehen Sie weiter, bis Sie auf den Weg „Bassa Via del Garda“ treffen. Hier biegen Sie nach links ab, bis zur „Villa di Rosei“. Halten Sie sich dann weiter links bis Sanico.



Weg	Schwierigkeit	Laufzeit	Länge	Höhenunterschied
<b>zu Fuß &amp; MBT</b>	<b>Mittel</b>	<b>2:30 h</b>	<b>9.2 km</b>	<b>550 m</b>








Comune di  
**TOSCOLANO MADERNO**  
Provincia di Brescia



**EcoMuseo**  
Valle delle Cartiere  
Toscolano Maderno

## SANICO - ORTELLO - S.URBANO



Leave the main road SS45 bis at the bridge of Toscolano and drive up the the council road to Montemaderno as far as Sanico. Park outside the hamlet and continue on foot along the steep council road until you get to the viewpoint of the cross of Ortello (30 mins.). Walk on to S.Urbano: you will go past the crossroads to Vesegna, the one to Malga Valle (1 hour) and then the building which was used in old times to rest horses . After about 100 mt. you reach the Chapel of S.Urbano (872 mt.). You may come across deers, roe deers, squirrels, jays and pied woodpeckers on the way. Continue for about 20 mt. and at the fork turn left to the "Pirello - Rifugio Pirlo". After another 30 mt. turn left again to the pass "Buellino (path 23-13) Sanico - San Michele".

On your way downhill you pass a typical ancient rural building and then you reach the pass of the Buellino, which offers stunning panoramic views of the ridges of Mount Pizzoccolo on one side and of the promontory and the lake on the other side. From there go down to the left to "Sanico - Magnico-Vesegna" (path 23) until you get to the century-old chestnut woods of Vesegna (1.45 hrs.). Continue along a panoramic dirt lane as far as the stream Bornico, cross it and proceed to the junction with the Bassa Via del Garda. Turn left and continue to the villa of Rosei. Once there, keep to the left and make your way back to Sanico.



Viable by	Difficulty	Avarange time	Length	Drop
<b>foot &amp; MTB</b>	<b>Mid</b>	<b>2:30 h</b>	<b>9.2 km</b>	<b>550 m</b>

