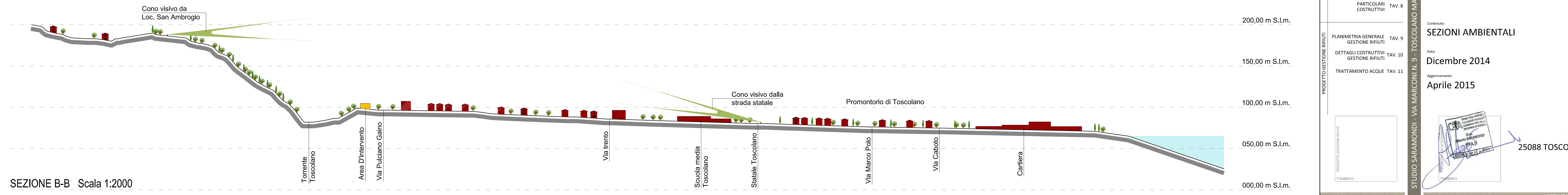
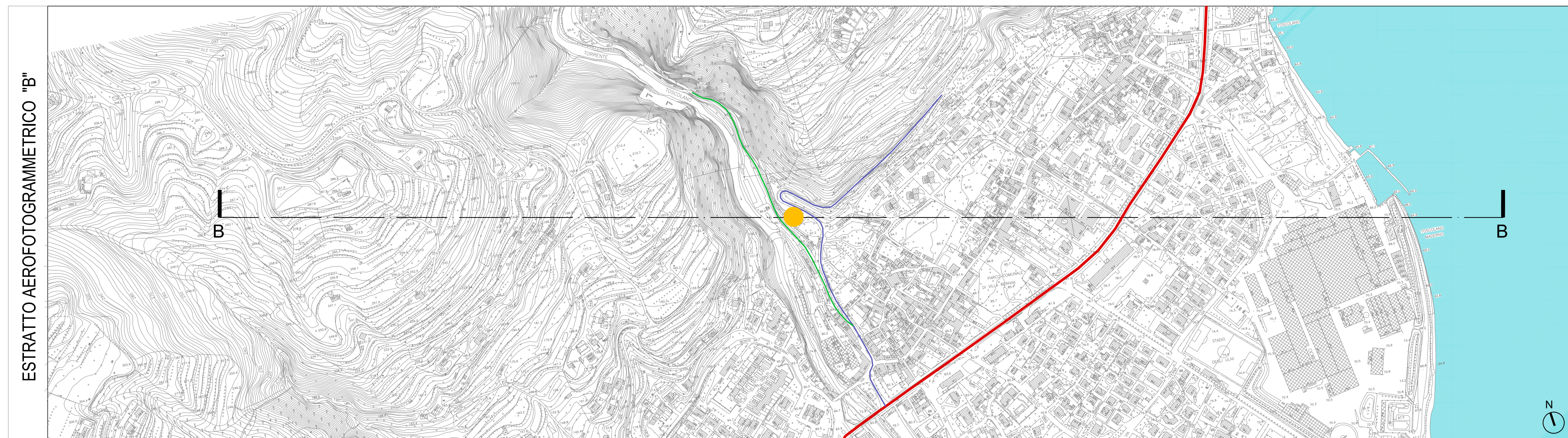
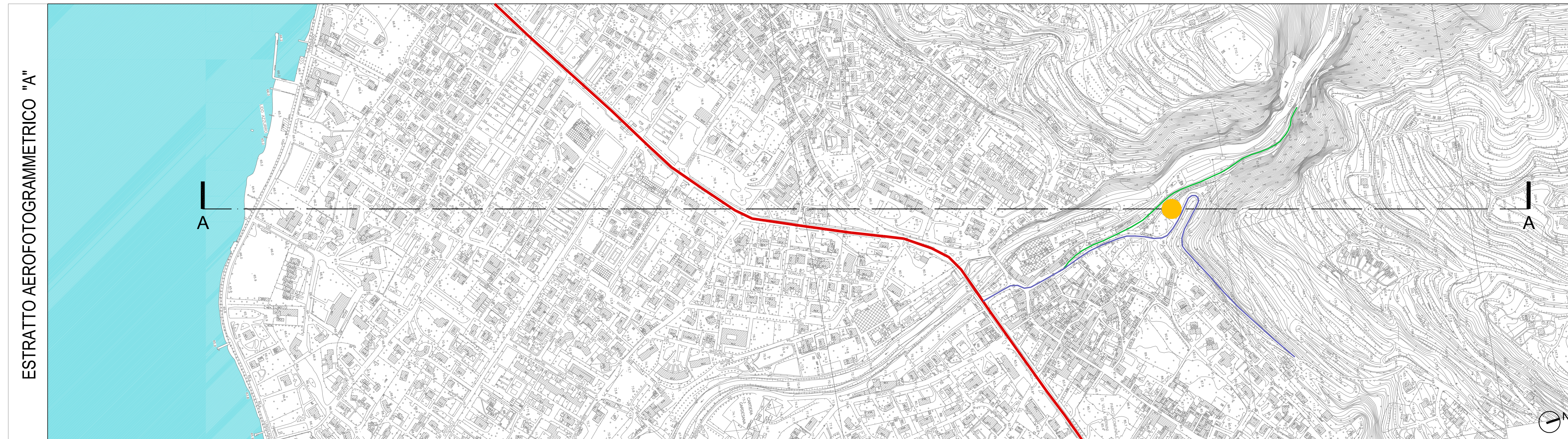
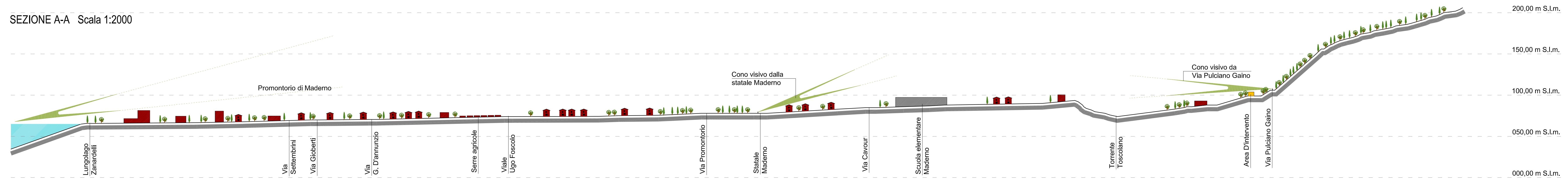
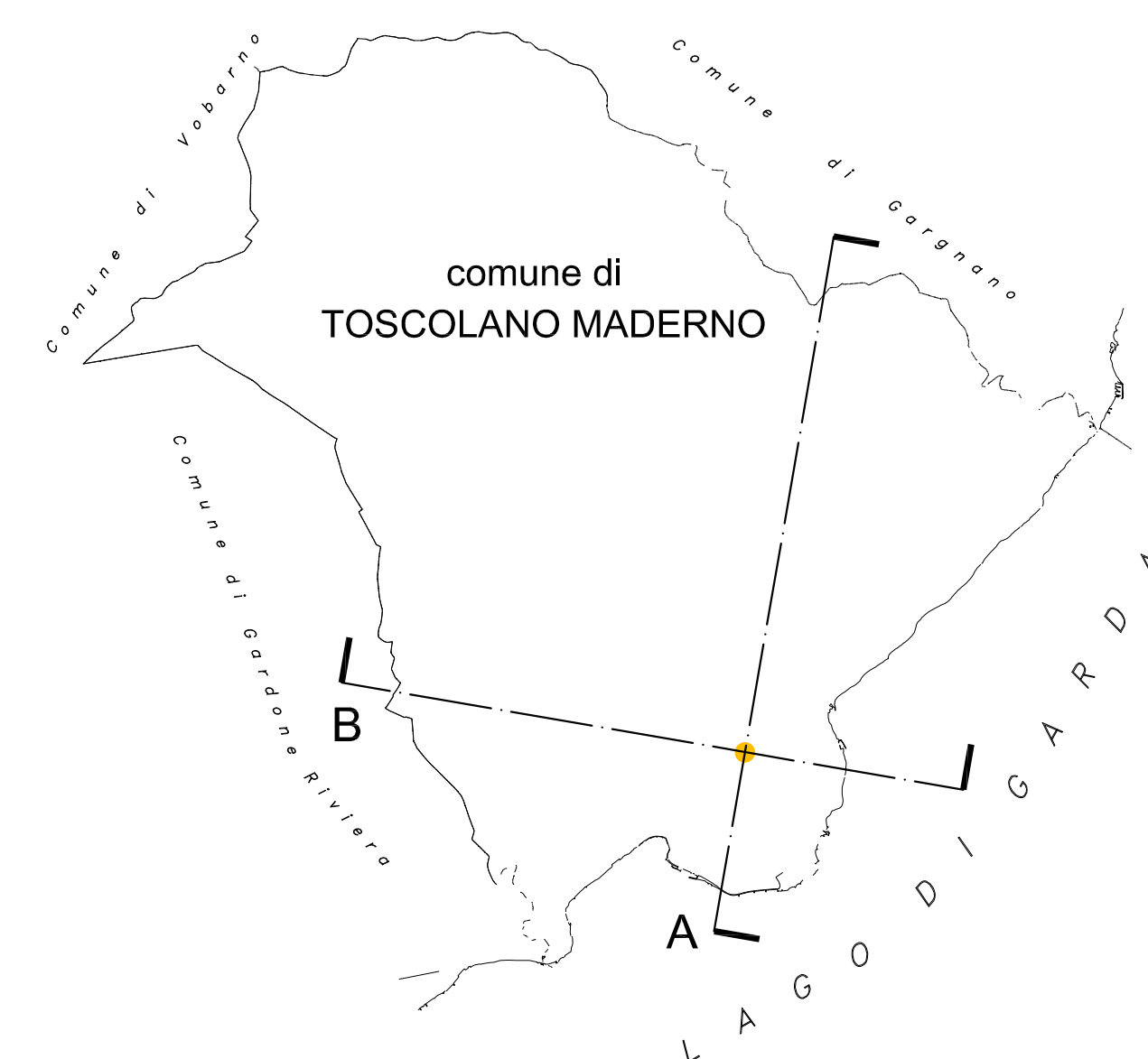


SEZIONE A-A Scala 1:2000



SEZIONE B-B Scala 1:2000

INQUADRAMENTO



LEGENDA

- = STRADA STATALE S.S 45 Bis
- = STRADA COMUNALE VIA PULCIANO - GAINO
- = STRADA COMUNALE VIA CARRIERE
- = CONO VISIVO
- = FABBRICATI ESISTENTI
- = AREA DI INTERVENTO

INQUADRAMENTO FOTOGRAFICO



Tavola

7

arch. IU Saramondi Alberto
Ordine degli Architetti della Provincia di Brescia n. 3068
cod. fisc. SFM LRT 80E09 D84DH
studio.saramondi@libero.it

IN COLLABORAZIONE PER PRATICA GESTIONE RIFIUTI
Geom. Marco Marconi
Via Stazione, 17
25085 - Gavardo
Tel. 0365/1985281
C.F. MRCMRC61H27B157H

COMUNE DI TOSCOLANO MADERNO
Provincia di Brescia

Progetto:
AMBITO 2 - AREA 3
ATTUAZIONE AMBITO

Contenuto:
SEZIONI AMBIENTALI

Data:
Dicembre 2014

Aggiornamento:
Aprile 2015

Committente:
VALETTI CRISTIAN
VIA PULCIANO GAINO
25088 TOSCOLANO MADERNO (BS)

PROGETTO ARCHITETTONICO

INQUADRAMENTO TERRITORIALE	TAV. 1
PLANIMETRIA STATO DI FATTO	TAV. 2
PLANIMETRIA STATO DI PROGETTO	TAV. 3
PROSPETTI e SEZIONI	TAV. 4
SOTTOSERVIZI e UFFICIO	TAV. 5
USO DEL SUOLO	TAV. 6
SEZIONE AMBIENTALE	TAV. 7
PARTICOLARI COSTRUTTIVI	TAV. 8
PLANIMETRIA GENERALE GESTIONE RIFIUTI	TAV. 9
DETTAGLI COSTRUTTIVI GESTIONE RIFIUTI	TAV. 10
TRATTAMENTO ACQUE	TAV. 11

PROGETTO GESTIONE RIFIUTI

STUDIO SARAMONDI - VIA MARCONI N. 9 - TOSCOLANO MADERNO (BS) - 0365.641949 - 328.9859543

LICENZA NEMETSCHKE ALLPLAN 2014; IA-007-386 VIETATA LA RIPRODUZIONE