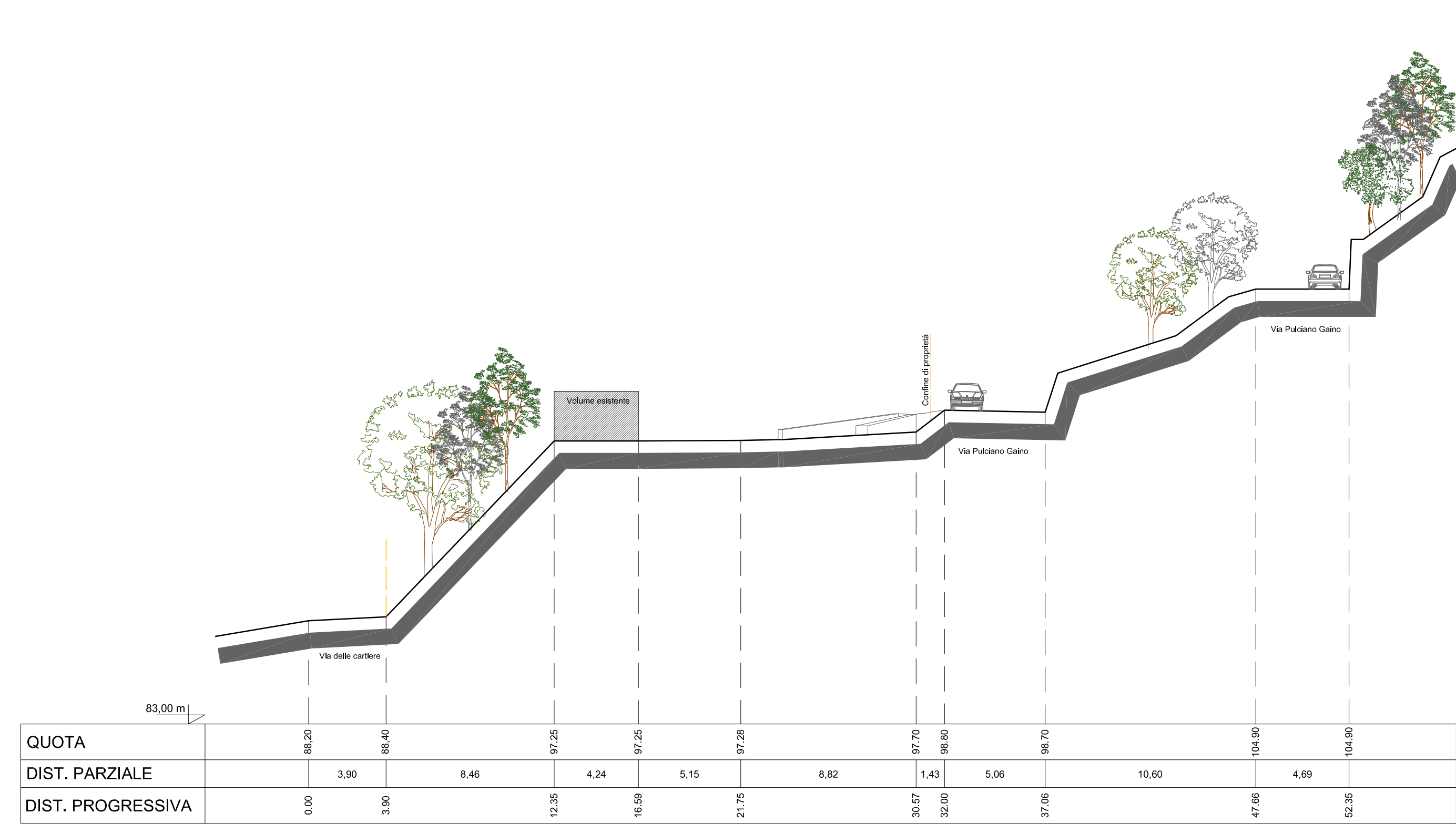




SEZIONE A-A - Scala 1:200



SEZIONE B-B - Scala 1:200

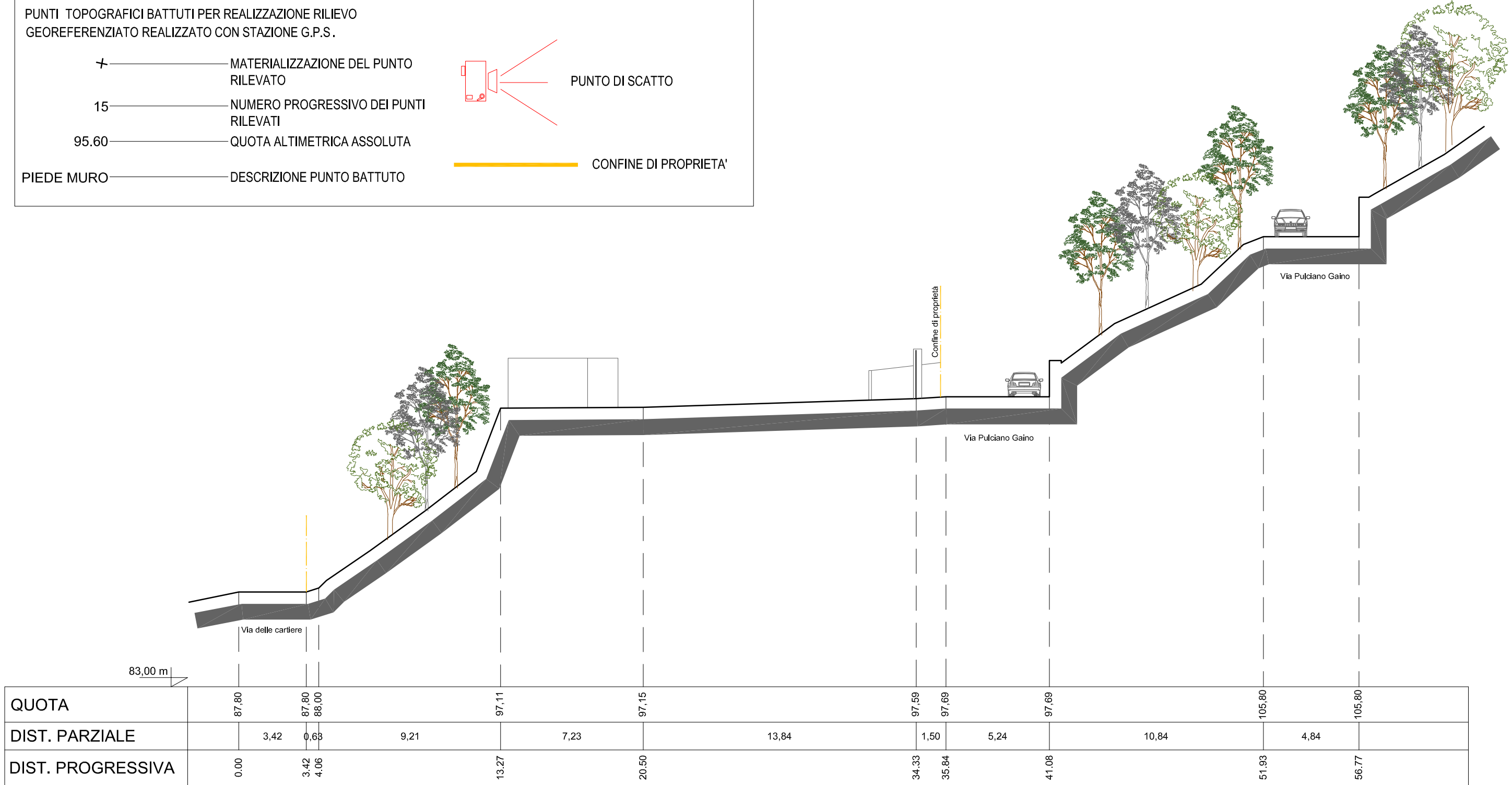


SEZIONE C-C - Scala 1:200

**LEGENDA**

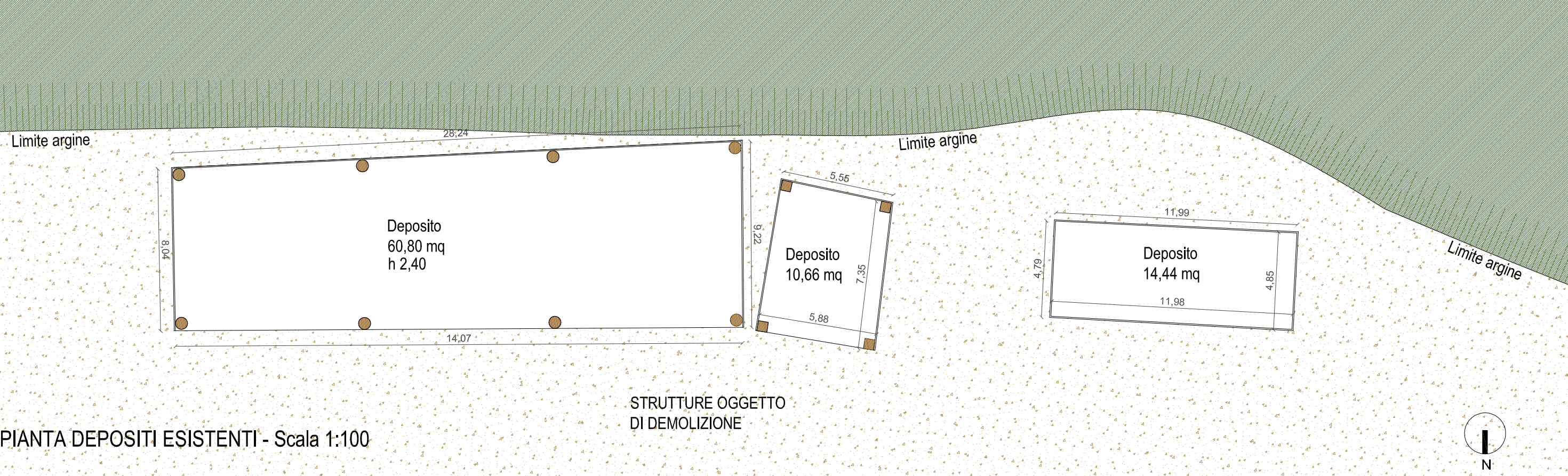
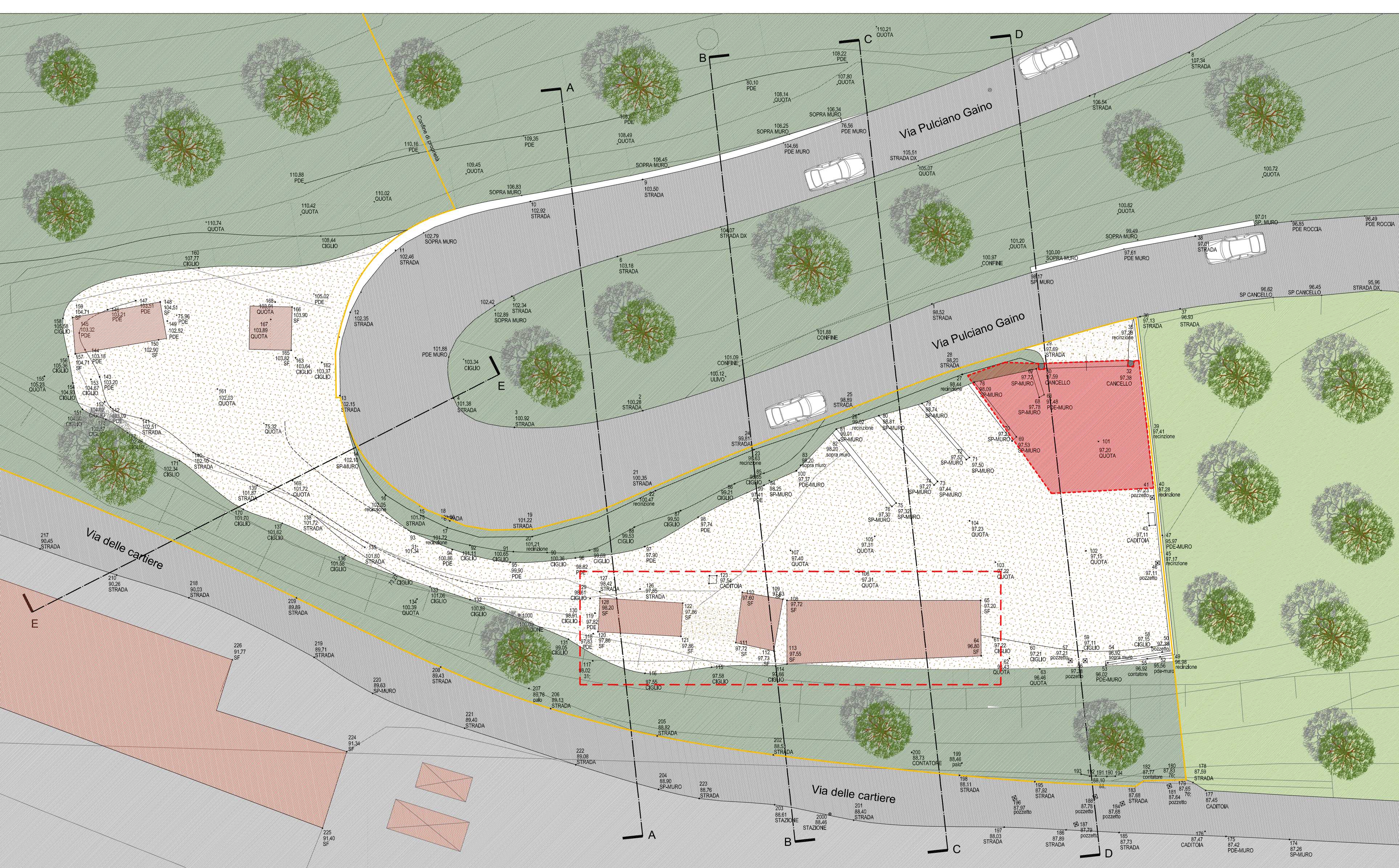
PUNTI TOPOGRAFICI BATTUTI PER REALIZZAZIONE RILIEVO  
GEOREFERENZIATO REALIZZATO CON STAZIONE G.P.S.

- MATERIALIZZAZIONE DEL PUNTO RILEVATO
- NUMERO PROGRESSIVO DEI PUNTI RILEVATI
- QUOTA ALTIMETRICA ASSOLUTA
- DESCRIZIONE PUNTO BATTUTO
- PUNTO DI SCATTO
- CONFINE DI PROPRIETA'



SEZIONE D-D - Scala 1:200

**PLANIMETRIA GENERALE DI RILIEVO**  
Scala 1:200



**LEGENDA:**

- PAVIMENTAZIONE IN CALCESTRUZZO NON ANCORA REALIZZATA
- AUTORIZZATA CON ATTO N. 3400 DEL 01.08.2013 DELLA PROVINCIA DI BRESCIA - SETTORE AMBIENTE

**2**

arch. IU Saramondi Alberto  
Ordine degli Architetti della Provincia di Brescia n. 3089  
cod. fisc. SRM LRT 80E09 D940H  
studio.saramondi@libero.it

IN COLLABORAZIONE PER PRATICA GESTIONE RIFIUTI  
Geom. Marco Marconi  
Via Stazione, 17  
25085 - Gavardo  
Tel. 0365/1985281  
C.F. MRRCRG1H278157H

**COMUNE DI TOSCOLANO MADERNO**  
Provincia di Brescia

**AMBITO 2 - AREA 3**  
**ATTUAZIONE AMBITO**

Progetto: **PLANIMETRIA E SEZIONI STATO DI FATTO**

Data: **Dicembre 2014**

Aggiornamento: **Aprile 2015**

**VALETTI CRISTIAN**  
VIA PULCIANO GAINO  
25088 TOSCOLANO MADERNO (BS)

STUDIO SARAMONDI - VIA MARCONI N. 9 - TOSCOLANO MADERNO (BS) - 0365 641939 - 328 9859543

PROGETTO ARCHITETTICO

- INQUADRAMENTO TERRITORIALE TAV. 1
- PLANIMETRIA STATO DI FATTO TAV. 2
- PLANIMETRIA STATO DI PROGETTO TAV. 3
- PROSPETTI e SEZIONI TAV. 4
- SOTTOSERVIZI e UFFICIO TAV. 5
- USO DEL SUOLO TAV. 6
- SEZIONE AMBIENTALE TAV. 7
- PARTICOLARI COSTRUTTIVI TAV. 8
- PLANIMETRIA GENERALE GESTIONE RIFIUTI TAV. 9
- DETTAGLI COSTRUTTIVI GESTIONE RIFIUTI TAV. 10
- TRATTAMENTO ACQUE TAV. 11

PROGETTO GESTIONE RIFIUTI

PRODOTTORE RIFIUTI

PRODOTTORE RIFIUTI

LICENZA NEMETSCHER

ALLPLAN 2014; IA-007-396

VIETATA LA RIPRODUZIONE