

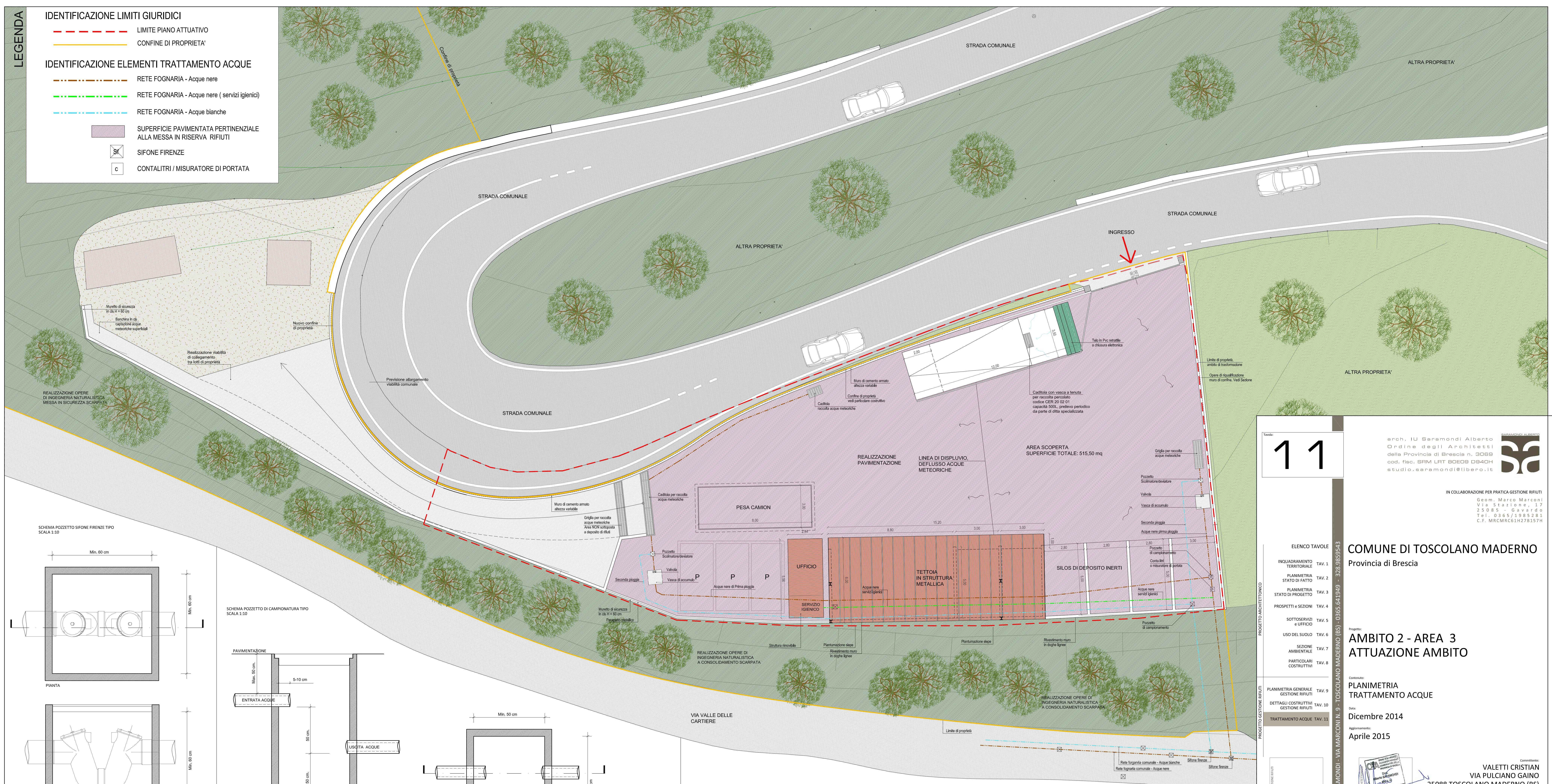
LEGENDA

IDENTIFICAZIONE LIMITI GIURIDICI

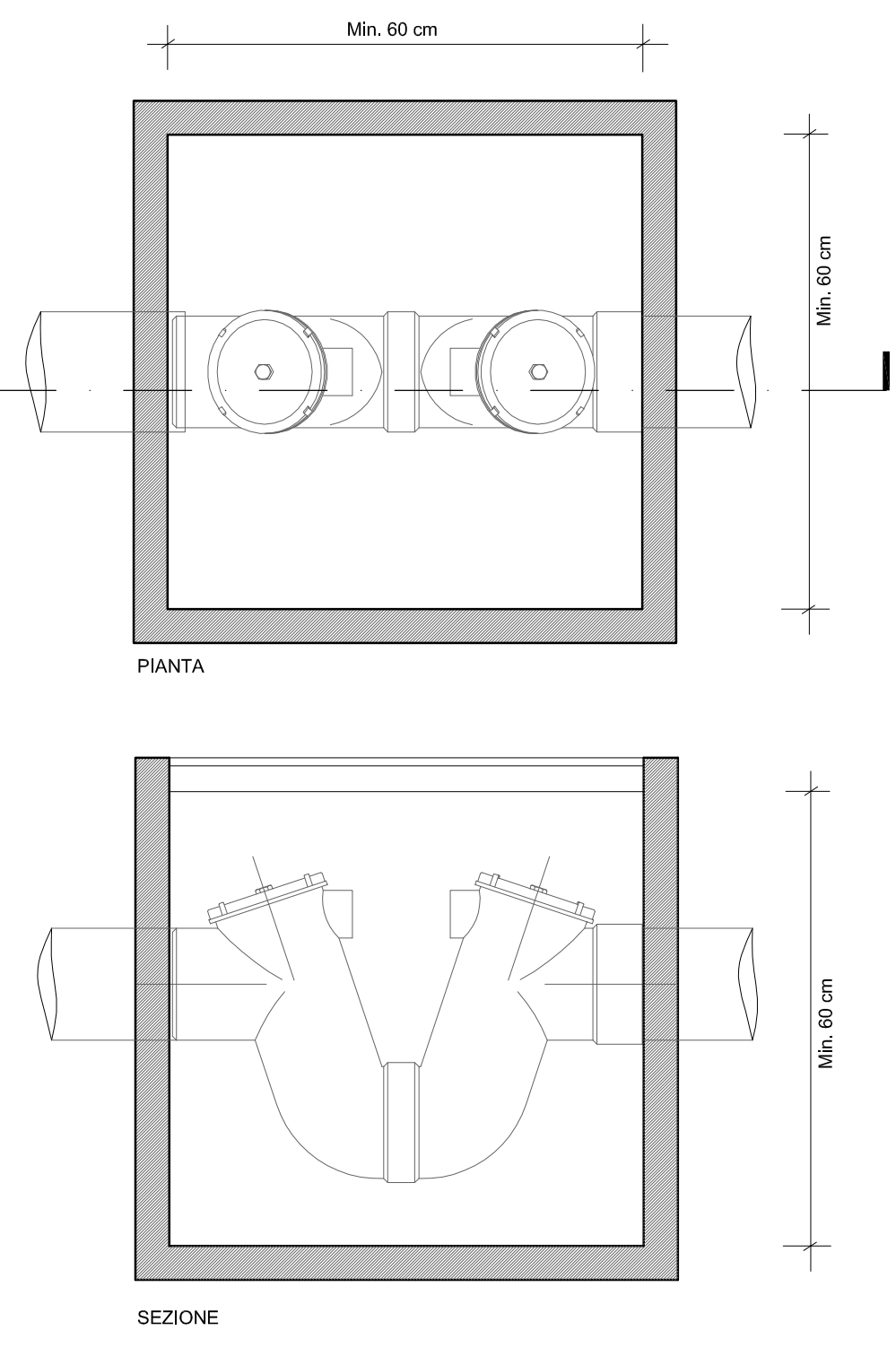
- LIMITE PIANO ATTUATIVO
- CONFINI DI PROPRIETA'

IDENTIFICAZIONE ELEMENTI TRATTAMENTO ACQUE

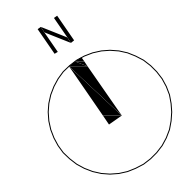
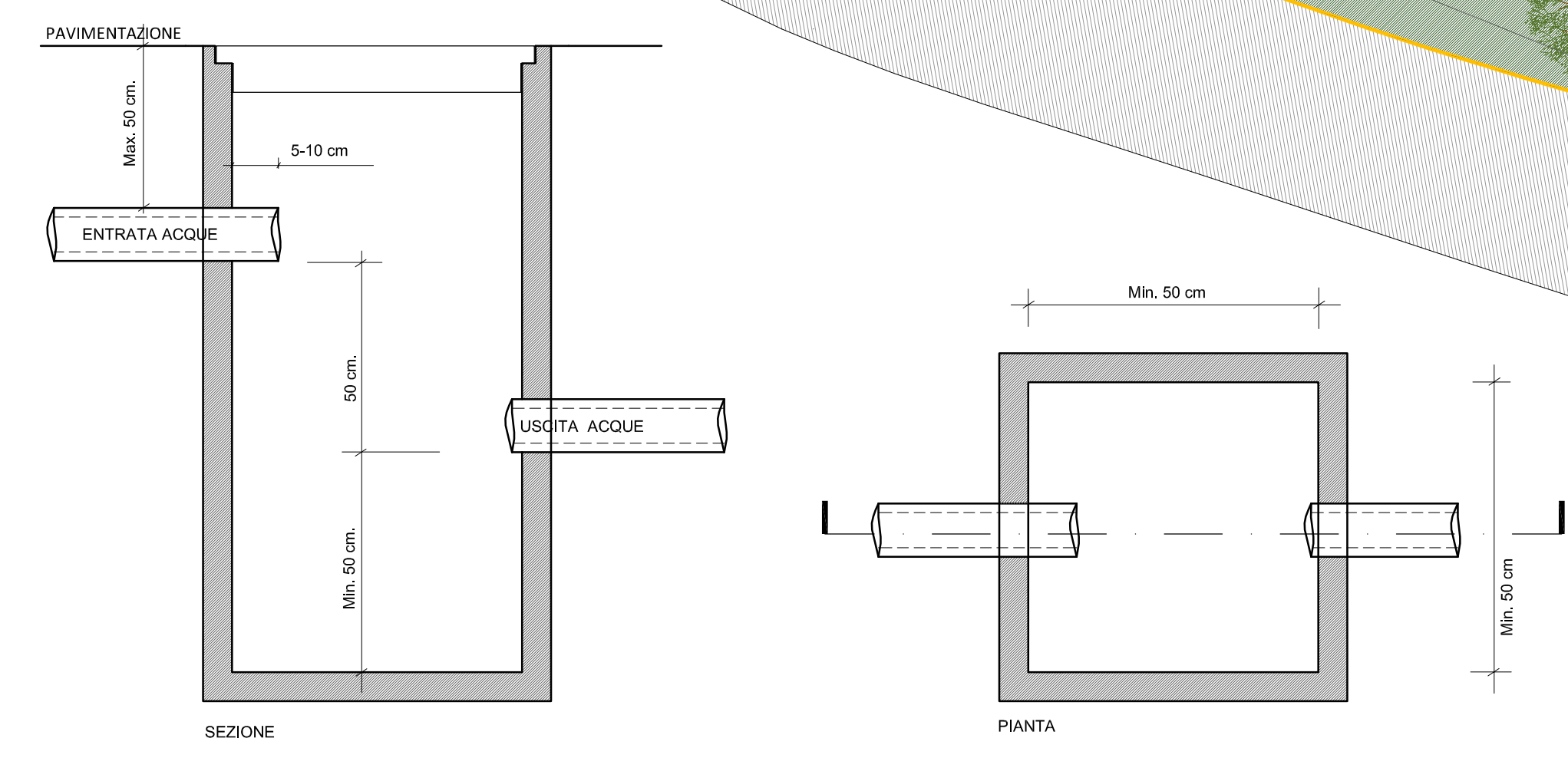
- RETE FOGNARIA - Acque nere
- RETE FOGNARIA - Acque nere (servizi igienici)
- RETE FOGNARIA - Acque bianche
- SUPERFICIE PAVIMENTATA PERTINENZIALE ALLA MESSA IN RISERVA RIFIUTI
- SF SIFONE FIRENZE
- C CONTALITRI / MISURATORE DI PORTATA



SCHEMA POZZETTO SIFONE FIRENZE TIPO
SCALA 1:10



SCHEMA POZZETTO DI CAMPIONATURA TIPO
SCALA 1:10



PLANIMETRIA GENERALE TRATTAMENTO ACQUE
Scala 1:200

Tavola: **11**

arch. IU Saramondi Alberto
Ordine degli Architetti
della Provincia di Brescia n. 3089
cod. fisc. SRM LRT 80E09 0840H
studio.saramondi@libero.it

IN COLLABORAZIONE PER PRATICA GESTIONE RIFIUTI
Geom. Marco Marconi
Via Stazione, 17
25085 - Gavardo
Tel. 0365/198281
C.F. MRCMRC61H270157H

PROGETTO ARCHITETTONICO

INGUARDARIBAMENTO TERRITORIALE	TAV. 1
PLANIMETRIA STATO DI FATTO	TAV. 2
PLANIMETRIA STATO DI PROGETTO	TAV. 3
PROSPETTI e SEZIONI	TAV. 4
SOTTOSERVIZI e UFFICIO	TAV. 5
USO DEL SUOLO	TAV. 6
SEZIONE AMBIENTALE	TAV. 7
PARTICOLARI COSTRUTTIVI	TAV. 8
PROGETTO GESTIONE RIFIUTI	TAV. 9
DETTAGLI COSTRUTTIVI GESTIONE RIFIUTI	TAV. 10
TRATTAMENTO ACQUE	TAV. 11

COMUNE DI TOSCOLANO MADERNO
Provincia di Brescia

AMBITO 2 - AREA 3
ATTUAZIONE AMBITO

PLANIMETRIA TRATTAMENTO ACQUE

Progetto: Dicembre 2014
Aggiornamento: Aprile 2015



Comitente:
VALETTI CRISTIAN
VIA PULCIANO GAINO
25088 TOSCOLANO MADERNO (BS)