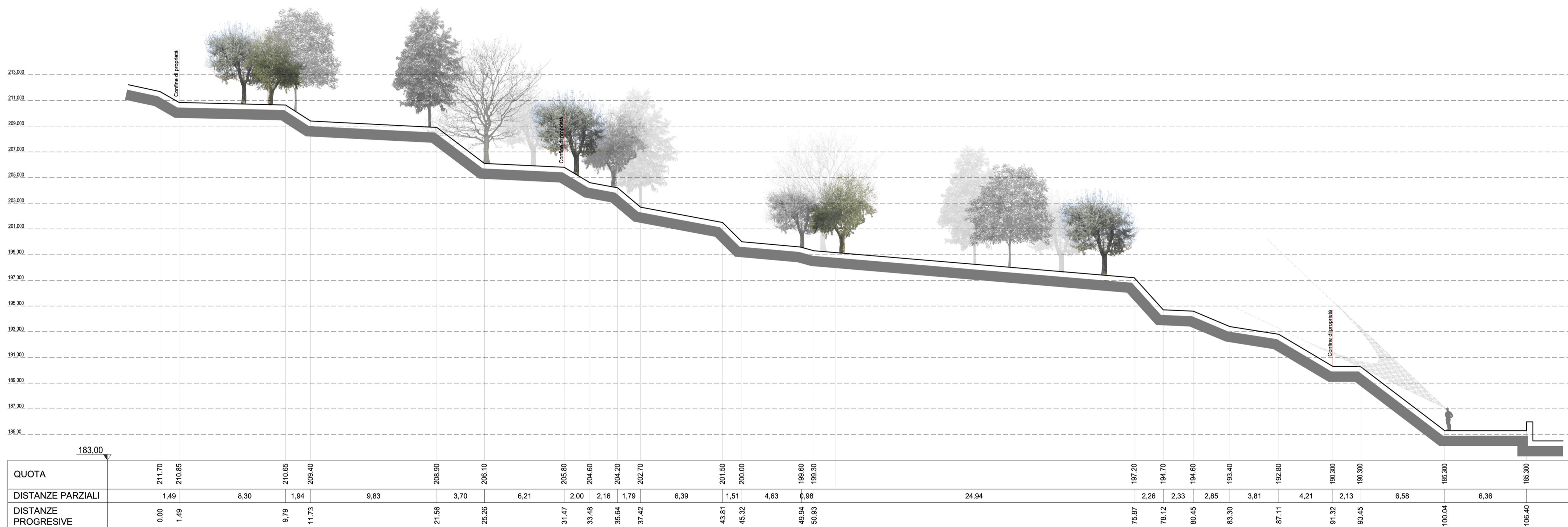
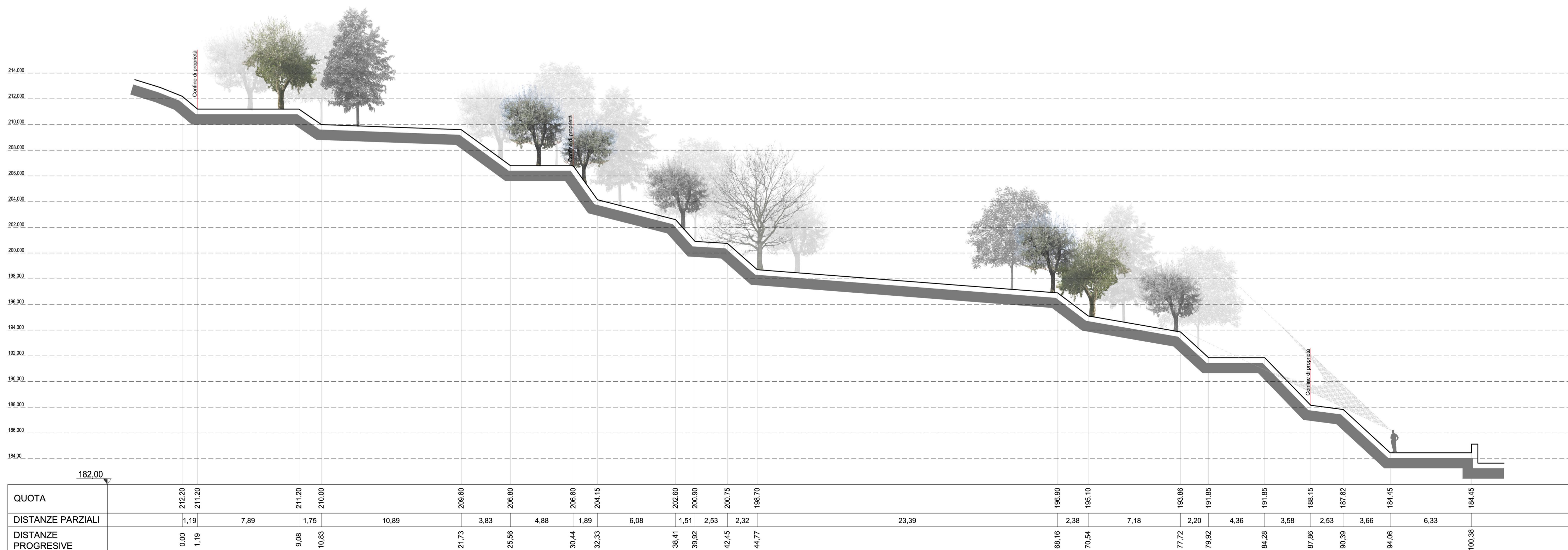


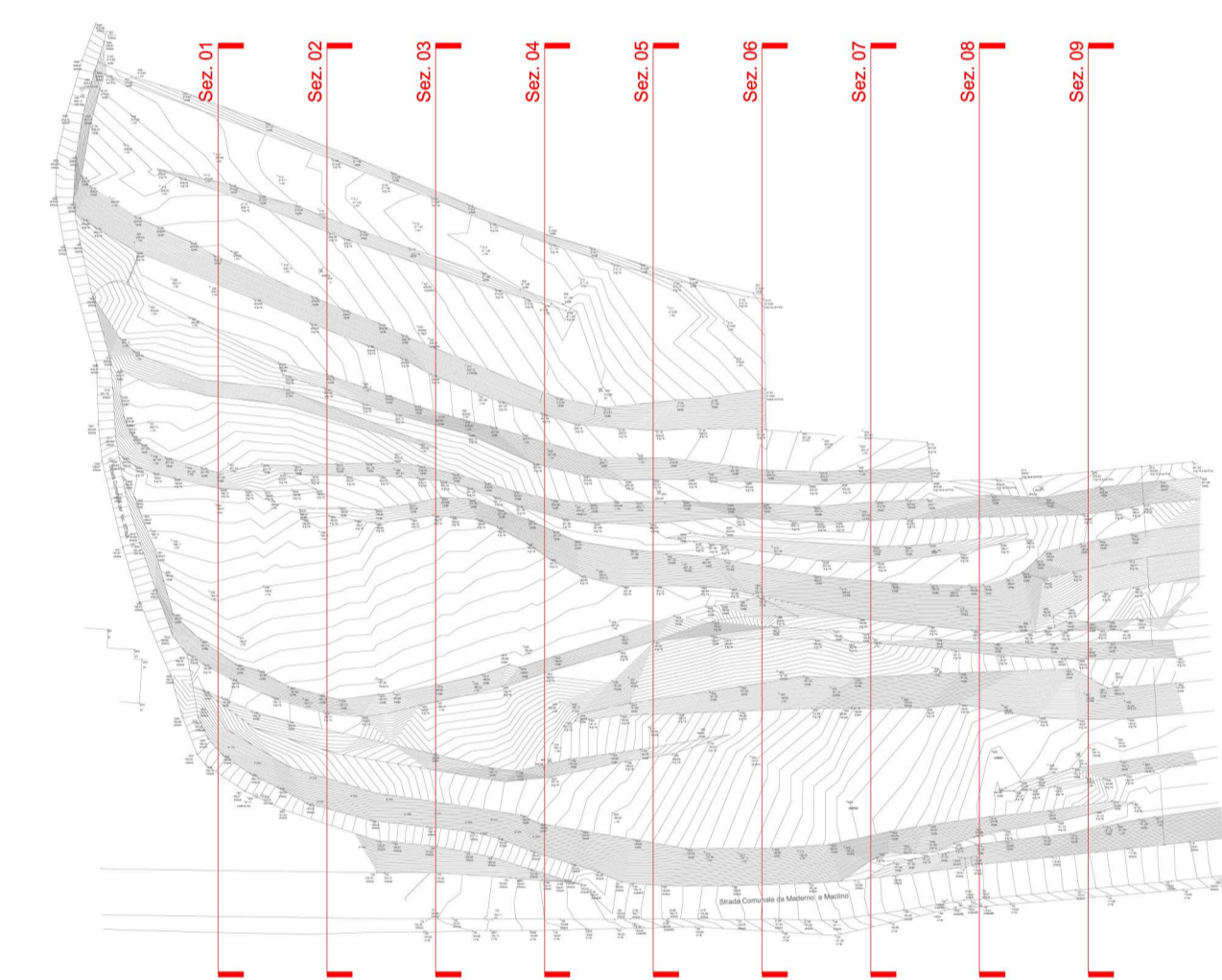
Sezione n.1



Sezione n.2



Sezione n.3



INQUADRAMENTO

Tavola:

10

arch. IU Saramondi Alberto
Ordine degli Architetti
della Provincia di Brescia n. 3069
cod. fisc. SRM LRT SDE09 0940H
studio.saramondi@libero.it
www.studiosaramondi.it

COMUNE DI TOSCOLANO MADERNO
Provincia di Brescia

**ATTUAZIONE
AMBITO DI TRASFORMAZIONE N. 1
AREA N. 1**

SEZIONI ESISTENTI N° 1,2,3

Data:
SETTEMBRE 2015

Scala:
Scala 1:200

ANALISI PAESAGGISTICA

- INQUADRAMENTO TERRITORIALE TAV. 00
- ANALISI PERCEZIONI VISIVE TAV. 01
- VALUTAZIONE PAESAGGISTICA TAV. 02
- SEZIONE AMBIENTALE TAV. 03
- ANALISI DEL PAESAGGIO TAV. 04
- CARATTERIZZAZIONE AGRONOMICA TAV. 05
- ANALISI GEOMORFOLOGICA TAV. 06
- STRATIFICAZIONE STORICA TAV. 07
- CONCEPT PROGETTUALE TAV. 08

RILIEVO

- RILIEVO PLANALTIMETRICO TAV. 09
- SEZIONI ESISTENTI N° 1,2,3 TAV. 10
- SEZIONI ESISTENTI N° 4,5,6,7,8,9 TAV. 11

PROGETTO

- PROGETTO DEL VERDE TAV. 12
- SEZIONI AMBIENTALI DI PROGETTO TAV. 13
- PLANIVOLUMETRICO DI PROGETTO TAV. 14
- SEZIONI DI PROGETTO TAV. 15
- VISUALI CRITICHE TAV. 16
- ATTACCO A TERRA DATI STEREOMETRICI TAV. 17
- SOTTOSERVIZI TAV. 18

Comittente:
CIPANI SANDRO
LOC. MONTEMADERNO
25088 TOSCOLANO MADERNO (Bs)

LICENZA NEMETSCHKEK ALLPLAN 2014: IA-007-386 VIETATA LA RIPRODUZIONE