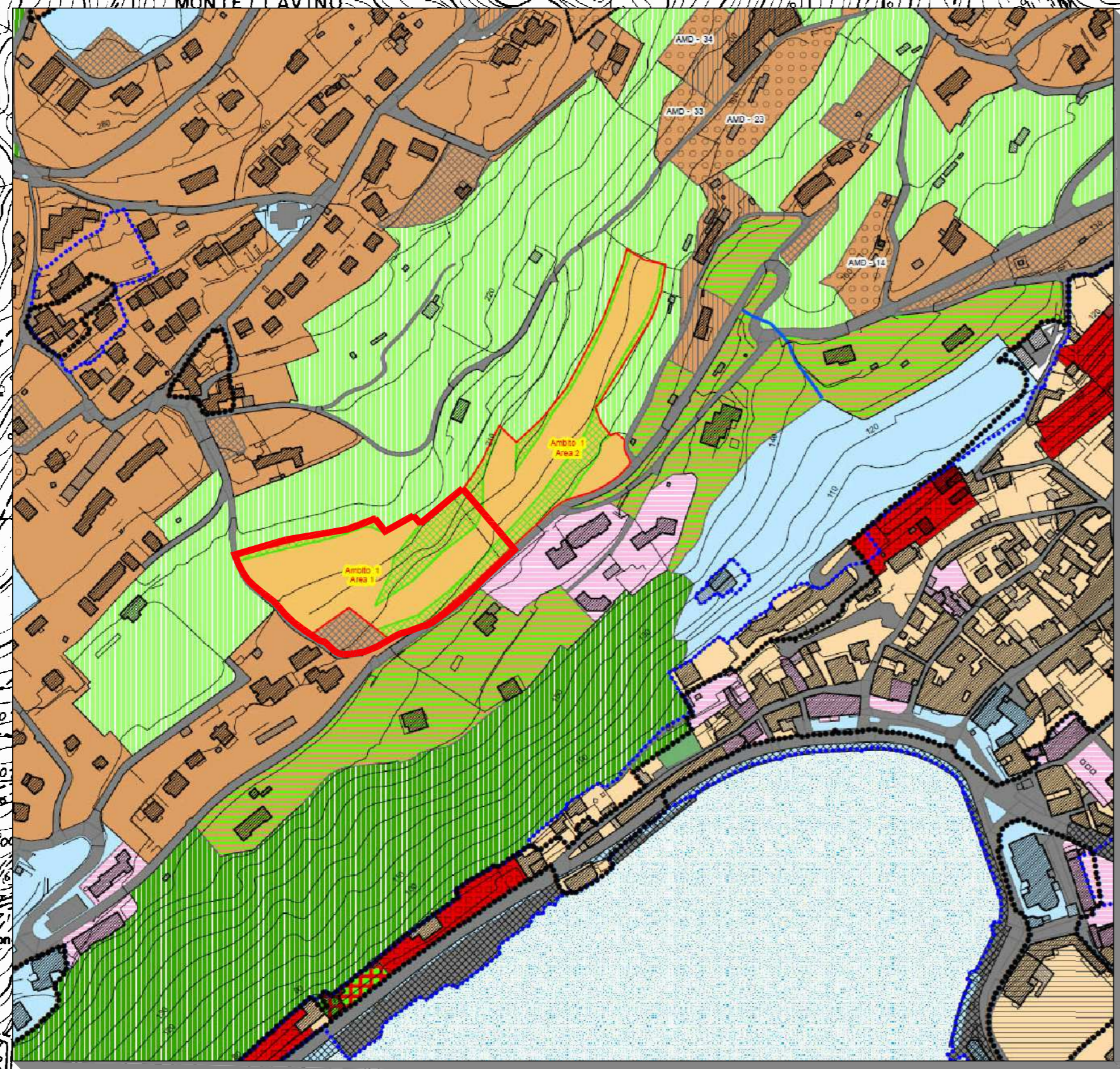


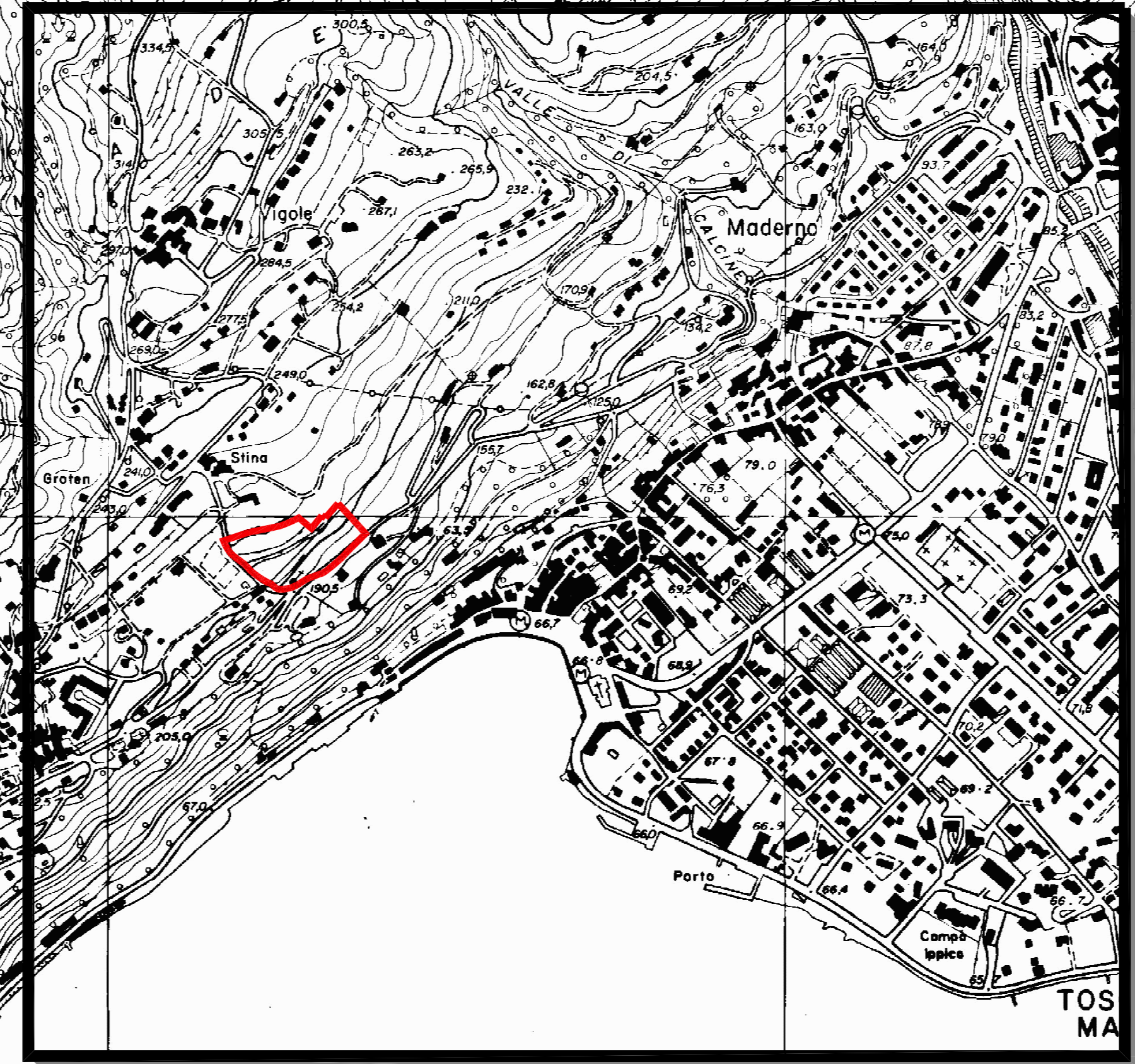
ESTRATTO ORTOFOTOPIANO

ESTRATTO MAPPA CATASTALE


ESTRATTO SENSIBILITA' PAESAGGISTICA



ESTRATTO P.G.T. - DISCIPLINA DELLE AREE



ESTRATTO CARTA TECNICA REGIONALE



arch. IU Saramondi Alberto  
 Ordine degli Architetti  
 della Provincia di Brescia n. 3089  
 cod. fisc. SRM LRT 80E09 D840H  
 studio.saramondi@libero.it  
 www.studiosaramondi.it

**ELENCO TAVOLE**

INQUADRAMENTO TERRITORIALE	TAV. 00
ANALISI PERCEZIONI VISIVE	TAV. 01
VALUTAZIONE PAESAGGISTICA	TAV. 02
SEZIONE AMBIENTALE	TAV. 03
ANALISI DEL PAESAGGIO	TAV. 04
CARATTERIZZAZIONE AGRONOMICA	TAV. 05
ANALISI GEOMORFOLOGICA	TAV. 06
STRATIFICAZIONE STORICA	TAV. 07
CONCEPT PROGETTUALE	TAV. 08
RILIEVO PLANOALTIMETRICO	TAV. 09
SEZIONI ESISTENTI N° 1,2,3	TAV. 10
SEZIONI ESISTENTI N° 4,5,6,7,8,9	TAV. 11
PROGETTO DEL VERDE	TAV. 12
SEZIONI AMBIENTALI DI PROGETTO	TAV. 13
PLANIVOLUMETRICO DI PROGETTO	TAV. 14
SEZIONI DI PROGETTO	TAV. 15
VISUALI CRITICHE	TAV. 16
ATTACCO A TERRA DATI STEREOMETRICI	TAV. 17
SOTTOSERVIZI	TAV. 18

**COMUNE DI TOSCOLANO MADERNO**  
 Provincia di Brescia

Progetto:  
**ATTUAZIONE  
 AMBITO DI TRASFORMAZIONE N. 1  
 AREA N. 1**

Contenuto:  
 INQUADRAMENTO TERRITORIALE

Data:  
 SETTEMBRE 2015

Scala:  
 Scala 1:2000



Comittente:  
 CIPANI SANDRO  
 LOC. MONTEMADERNO  
 25088 TOSCOLANO MADERNO (Bs)